



Администрация
муниципального образования
«Муниципальный округ
Воткинский район
Удмуртской Республики»

Управление муниципальным
имуществом и земельными
ресурсами

Красноармейская, ул., д. 43а, г. Воткинский,
Удмуртская Республика, 427431
тел. (34145) 5-12-39, 4-15-98
e-mail: umiizr2016@yandex.ru

«Удмурт Элькуньсь
Воткаёрос
Муниципал округ»
муниципал кылдытэтлэн
Администрацияез

Муниципал ваньбуретъя но
музъемванёсьёсьякивалтонни

Красноармейской ур., 43 а юрт, Воткакар к.,
Удмурт Элькун, 427431
тел. (34145) 5-12-39, 4-15-98
e-mail: umiizr2016@yandex.ru

На № 13.03.2024 от № 02/07

На сайт Администрации муниципального
образования «Муниципальный округ Воткинский
район Удмуртской Республики» <http://votray.ru>

Сообщение

о возможном установлении публичного сервитута

Администрация муниципального образования «Муниципальный округ Воткинский район Удмуртской Республики», в соответствии со ст.39.42 Земельного Кодекса Российской Федерации, **информирует, что** в связи с обращением ПАО «Ростелеком» рассматривается ходатайство об установлении публичного сервитута в целях размещения антенно-мачтового сооружения связи объекта «Установка АМС БС в Удмуртской Республике Российской Федерации по проекту «Устранение цифрового неравенства (УЦН 2.0)», в отношении земельного участка площадью 25 кв.м, в кадастровом квартале 18:04:180002.

Испрашиваемый срок публичного сервитута: 49 лет.

Описание местоположения земельного участка в отношении которого испрашивается в публичный сервитут: Удмуртская Республика, Воткинский район, д.Черный Ключ.

Графическое описание местоположения границ публичного сервитута по объекту: Антенно-мачтовые сооружения связи по проекту «Устранение цифрового неравенства» прилагается.

Заинтересованные лица могут ознакомиться с поступившим ходатайством об установлении публичного сервитута и прилагаемой к нему схемой расположения границ публичного сервитута в Управлении муниципальным имуществом и земельными ресурсами Администрации муниципального образования «Воткинский район» по адресу: Удмуртская Республика, г.Воткинский, ул.Красноармейская, 43а, каб.б, с 8.00 до 12.00 и с 13.00 до 16.00 (понедельник-пятница).

Правообладатели земельных участков, в отношении которых испрашивается публичный сервитут, если их права не зарегистрированы в Едином государственном реестре недвижимости, в течение пятнадцати дней со дня опубликования сообщения, подают в Администрацию муниципального образования «Муниципальный округ Воткинский район Удмуртской Республики» по адресу: Удмуртская Республика, г.Воткинский, ул.Красноармейская, 43а, заявления об учете их прав (обременений прав) на земельные участки с приложением копий документов, подтверждающих эти права (обременения прав). В таких заявлениях указывается способ связи с правообладателями земельных участков, в том числе их почтовый адрес и (или) адрес электронной почты. Правообладатели земельных участков, подавшие такие заявления по истечении указанного срока, несут риски невозможности обеспечения их прав в связи с отсутствием информации о таких лицах и их правах на земельные участки.

Информация о поступившем ходатайстве, а также описание местоположения границ публичного сервитута, размещена в информационно-телекоммуникационной сети "Интернет" на официальном сайте Администрации муниципального образования «Муниципальный округ Воткинский район Удмуртской Республики» <http://votray.ru>

Подать заявления об учете прав на земельные участки в отношении которых поступило ходатайство об установлении публичного сервитута можно в Администрации муниципального образования «Муниципальный округ Воткинский район Удмуртской Республики» по адресу: Удмуртская Республика, г.Воткинск, ул.Красноармейская, 43а, каб.6.

Срок приема заявлений с 14.03.2024 года по 27.03.2024 года, с 8.00 до 12.00 и с 13.00 до 16.00, (кроме выходных и праздничных дней).

Приложение:

Графическое описание местоположения границ публичного сервитута по объекту: «Антенно-мачтовые сооружения связи по проекту «Устранение цифрового неравенства», на 4 листах

Начальник Управления



Л.Н.Бердышева

ОПИСАНИЕ МЕСТОПОЛОЖЕНИЯ ГРАНИЦ

Антенно-мачтовые сооружения связи по проекту «Устранение цифрового неравенства»

(наименование объекта, местоположение границ которого описано (далее - объект))

Раздел 1

Сведения об объекте

№ п/п	Характеристики объекта	Описание характеристик
1	2	3
1	Местоположение объекта	Удмуртская Республика, Воткинский р-н, Черный Ключ д
2	Площадь объекта ± величина погрешности определения площади ($P \pm \Delta P$)	25 м ² ± 1 м ²
3	Иные характеристики объекта	Вид объекта реестра границ: Зона с особыми условиями использования территории Вид объекта по документу: публичный сервитут Содержание ограничений использования объектов недвижимости в пределах зоны или территории: Публичный сервитут ПАО «Ростелеком» устанавливается для использования земель и земельных участков в целях размещения антенно-мачтовых сооружений связи по проекту «Устранение цифрового неравенства» на срок 49 (сорок девять) лет. Контактные данные: 115172, Российская Федерация, Москва, ул. Гончарная, д. 30, стр. 1. Контактный телефон/факс: +7 (499) 999-82-83 / +7 (499) 999-82-22. Электронная почта: rostelecom@rt.ru

Раздел 2

Сведения о местоположении границ объекта









1. Система координат МСК-18 зона 2					
2. Сведения о характерных точках границ объекта					
Обозначение характерных точек границ	Координаты, м		Метод определения координат характерной точки	Средняя квадратическая погрешность положения характерной точки (M _t), м	Описание обозначения точки на местности (при наличии)
	X	Y			
1	2	3	4	5	6
5	414 256,55	2 251 826,08	Аналитический метод	0,10	—
6	414 252,91	2 251 822,63		0,10	
7	414 256,37	2 251 818,95		0,10	
8	414 260,01	2 251 822,40		0,10	
5	414 256,55	2 251 826,08		0,10	
3. Сведения о характерных точках части (частей) границы объекта					
1	2	3	4	5	6
—	—	—	—	—	—

Схема расположения границ публичного сервитута



Масштаб 1:1 000

Условные обозначения:

-  - Характерная точка границы публичного сервитута, сведения о которой позволяют однозначно определить ее местоположение
-  - Проектные границы публичного сервитута
-  - Существующая часть границы, имеющиеся в ЕГРН сведения о которой достаточны для определения ее местоположения
-  - Обозначение и кадастровый номер существующего земельного участка
-  - Обозначение и кадастровый номер объекта капитального строительства
-  - Обозначение кадастрового квартала
-  - Существующая часть границы кадастрового квартала
-  - Существующая часть границы населенного пункта (административно-территориальной границы)