

ОПИСАНИЕ МЕСТОПОЛОЖЕНИЯ ГРАНИЦ

Публичный сервитут в отношении земель и земельных участков в целях эксплуатации существующего магистрального нефтепровода федерального значения «Магистральный нефтепровод Ножовка-Мишкино-Киенгоп, d=219 мм, участок 39-58,1 км.» (кад. № 18:04:000000:3691)

(наименование объекта, местоположение границ которого описано)

Сведения об объекте

№ п/п	Характеристики объекта	Описание характеристик
1	2	3
1	Местоположение объекта	Удмуртская Республика, Муниципальный округ: Воткинский район.
2	Площадь объекта ± величина погрешности определения площади ($P \pm \Delta P$)	882116±3287 кв.м
3	Иные характеристики объекта	Публичный сервитут на срок 49 лет для использования земель и земельных участков в целях эксплуатации магистрального нефтепровода федерального значения «Магистральный нефтепровод Ножовка-Мишкино-Киенгоп, d=219 мм, участок 39-58,1 км.» (кад. № 18:04:000000:3691). Владелец публичного АО «Транснефть-Прикамье», ОГРН 1021601763820; ИНН 1645000340/КПП 997250001. Юридический адрес: 420081, Республика Татарстан, г. Казань, ул. Патриса Лумумбы, д. 20, корпус 1, Тел/факс +7 (843) 279-04-20/ (831) 279-01-12, office@kaz.transneft.ru. Срок действия: продолжительность: 49 лет

Публичный сервитут в отношении земель и земельных участков в целях эксплуатации существующего магистрального нефтепровода федерального значения «Магистральный нефтепровод Ножовка-Мишкино-Киенгоп, d=219 мм, участок 39-58,1 км.» (кад. № 18:04:000000:3691)

Местоположение границ Удмуртская Республика, Муниципальный округ: Воткинский район.

Система координат МСК-18, зона 2

Площадь объекта 882116±3287 кв.м

Перечень характерных точек

Обозначение характерных точек границ	Координаты, м		Метод определения координат характерной точки	Средняя квадратическая погрешность положения характерной точки (M _t), м	Описание обозначения точки на местности (при наличии)
	X	Y			
1	2	3	4	5	6
ПС1(1)					
1	417232,74	2287459,50	Аналитический метод	0,10	-
2	417234,22	2287461,12	Аналитический метод	0,10	-
3	417235,31	2287463,02	Аналитический метод	0,10	-
4	417235,97	2287465,12	Аналитический метод	0,10	-
5	417236,15	2287467,30	Аналитический метод	0,10	-
6	417235,84	2287469,48	Аналитический метод	0,10	-
7	417235,07	2287471,54	Аналитический метод	0,10	-
8	417233,87	2287473,37	Аналитический метод	0,10	-
9	417232,30	2287474,91	Аналитический метод	0,10	-
10	417230,43	2287476,06	Аналитический метод	0,10	-
11	417228,35	2287476,77	Аналитический метод	0,10	-
12	417222,24	2287477,82	Аналитический метод	0,10	-
13	417219,99	2287477,94	Аналитический метод	0,10	-
14	417217,83	2287477,57	Аналитический метод	0,10	-
15	417215,79	2287476,74	Аналитический метод	0,10	-
16	417213,99	2287475,48	Аналитический метод	0,10	-
17	417212,51	2287473,86	Аналитический метод	0,10	-
18	417211,42	2287471,96	Аналитический метод	0,10	-

Публичный сервитут в отношении земель и земельных участков в целях эксплуатации существующего магистрального нефтепровода федерального значения «Магистральный нефтепровод Ножовка-Мишкино-Киенгоп, d=219 мм, участок 39-58,1 км.» (кад. № 18:04:000000:3691)

1	2	3	4	5	6
19	417210,76	2287469,86	Аналитический метод	0,10	-
20	417210,58	2287468,23	Аналитический метод	0,10	-
21	417210,77	2287466,04	Аналитический метод	0,10	-
22	417211,42	2287463,94	Аналитический метод	0,10	-
23	417212,52	2287462,04	Аналитический метод	0,10	-
24	417214,01	2287460,42	Аналитический метод	0,10	-
25	417215,81	2287459,17	Аналитический метод	0,10	-
26	417217,84	2287458,34	Аналитический метод	0,10	-
27	417224,49	2287457,16	Аналитический метод	0,10	-
28	417226,74	2287457,04	Аналитический метод	0,10	-
29	417228,90	2287457,41	Аналитический метод	0,10	-
30	417230,94	2287458,24	Аналитический метод	0,10	-
1	417232,74	2287459,50	Аналитический метод	0,10	-
ПС1(2)					
31	418301,86	2278640,34	Аналитический метод	0,10	-
32	418301,22	2278648,00	Аналитический метод	0,10	-
33	418295,13	2278693,14	Аналитический метод	0,10	-
34	418288,28	2278743,11	Аналитический метод	0,10	-
35	418287,89	2278745,23	Аналитический метод	0,10	-
36	418287,31	2278747,35	Аналитический метод	0,10	-
37	418286,55	2278749,41	Аналитический метод	0,10	-
38	418285,61	2278751,40	Аналитический метод	0,10	-
39	418284,50	2278753,30	Аналитический метод	0,10	-
40	418283,22	2278755,09	Аналитический метод	0,10	-
41	418262,29	2278779,65	Аналитический метод	0,10	-
42	418260,13	2278797,69	Аналитический метод	0,10	-

Публичный сервитут в отношении земель и земельных участков в целях эксплуатации существующего магистрального нефтепровода федерального значения «Магистральный нефтепровод Ножовка-Мишкино-Киенгоп, d=219 мм, участок 39-58,1 км.» (кад. № 18:04:000000:3691)

1	2	3	4	5	6
43	418254,41	2278856,95	Аналитический метод	0,10	-
44	418252,69	2278876,22	Аналитический метод	0,10	-
45	418249,26	2278922,77	Аналитический метод	0,10	-
46	418245,26	2278964,50	Аналитический метод	0,10	-
47	418231,16	2279080,07	Аналитический метод	0,10	-
48	418220,94	2279146,99	Аналитический метод	0,10	-
49	418214,47	2279188,27	Аналитический метод	0,10	-
50	418210,64	2279213,05	Аналитический метод	0,10	-
51	418206,91	2279246,11	Аналитический метод	0,10	-
52	418190,22	2279418,47	Аналитический метод	0,10	-
53	418184,39	2279460,60	Аналитический метод	0,10	-
54	418169,08	2279547,82	Аналитический метод	0,10	-
55	418157,56	2279614,23	Аналитический метод	0,10	-
56	418152,43	2279651,50	Аналитический метод	0,10	-
57	418147,69	2279693,56	Аналитический метод	0,10	-
58	418137,76	2279764,46	Аналитический метод	0,10	-
59	418130,56	2279827,21	Аналитический метод	0,10	-
60	418122,95	2279898,99	Аналитический метод	0,10	-
61	418111,25	2279998,16	Аналитический метод	0,10	-
62	418105,88	2280035,78	Аналитический метод	0,10	-
63	418105,62	2280037,88	Аналитический метод	0,10	-
64	418105,03	2280042,32	Аналитический метод	0,10	-
65	418098,61	2280111,77	Аналитический метод	0,10	-
66	418092,62	2280158,61	Аналитический метод	0,10	-
67	418085,09	2280195,69	Аналитический метод	0,10	-

Публичный сервитут в отношении земель и земельных участков в целях эксплуатации существующего магистрального нефтепровода федерального значения «Магистральный нефтепровод Ножовка-Мишкино-Киенгоп, d=219 мм, участок 39-58,1 км.» (кад. № 18:04:000000:3691)

1	2	3	4	5	6
68	418075,43	2280236,43	Аналитический метод	0,10	-
69	418064,40	2280275,04	Аналитический метод	0,10	-
70	418052,56	2280326,42	Аналитический метод	0,10	-
71	418043,15	2280357,03	Аналитический метод	0,10	-
72	418042,38	2280359,16	Аналитический метод	0,10	-
73	418023,67	2280404,55	Аналитический метод	0,10	-
74	418013,71	2280433,46	Аналитический метод	0,10	-
75	418012,82	2280435,69	Аналитический метод	0,10	-
76	417965,03	2280540,55	Аналитический метод	0,10	-
77	417940,50	2280596,68	Аналитический метод	0,10	-
78	417926,42	2280636,55	Аналитический метод	0,10	-
79	417923,10	2280652,04	Аналитический метод	0,10	-
80	417921,47	2280663,54	Аналитический метод	0,10	-
81	417920,21	2280674,30	Аналитический метод	0,10	-
82	417919,84	2280679,80	Аналитический метод	0,10	-
83	417919,37	2280702,41	Аналитический метод	0,10	-
84	417920,18	2280748,63	Аналитический метод	0,10	-
85	417922,04	2280795,16	Аналитический метод	0,10	-
86	417923,17	2280835,90	Аналитический метод	0,10	-
87	417925,17	2280853,99	Аналитический метод	0,10	-
88	417925,29	2280855,50	Аналитический метод	0,10	-
89	417924,72	2280892,11	Аналитический метод	0,10	-
90	417927,69	2281062,90	Аналитический метод	0,10	-
91	417932,74	2281197,82	Аналитический метод	0,10	-
92	417930,34	2281260,80	Аналитический метод	0,10	-

Публичный сервитут в отношении земель и земельных участков в целях эксплуатации существующего магистрального нефтепровода федерального значения «Магистральный нефтепровод Ножовка-Мишкино-Киенгоп, d=219 мм, участок 39-58,1 км.» (кад. № 18:04:000000:3691)

1	2	3	4	5	6
93	417926,90	2281310,98	Аналитический метод	0,10	-
94	417919,73	2281399,45	Аналитический метод	0,10	-
95	417913,26	2281448,21	Аналитический метод	0,10	-
96	417899,10	2281535,92	Аналитический метод	0,10	-
97	417892,60	2281568,83	Аналитический метод	0,10	-
98	417889,25	2281585,30	Аналитический метод	0,10	-
99	417888,60	2281587,78	Аналитический метод	0,10	-
100	417880,90	2281610,58	Аналитический метод	0,10	-
101	417880,15	2281612,54	Аналитический метод	0,10	-
102	417873,87	2281626,98	Аналитический метод	0,10	-
103	417873,21	2281628,37	Аналитический метод	0,10	-
104	417856,68	2281657,59	Аналитический метод	0,10	-
105	417774,61	2281779,14	Аналитический метод	0,10	-
106	417762,57	2281801,46	Аналитический метод	0,10	-
107	417740,71	2281850,20	Аналитический метод	0,10	-
108	417739,59	2281852,40	Аналитический метод	0,10	-
109	417705,11	2281906,90	Аналитический метод	0,10	-
110	417703,82	2281908,75	Аналитический метод	0,10	-
111	417609,04	2282032,26	Аналитический метод	0,10	-
112	417571,48	2282078,92	Аналитический метод	0,10	-
113	417499,56	2282176,27	Аналитический метод	0,10	-
114	417463,14	2282227,98	Аналитический метод	0,10	-
115	417387,05	2282326,79	Аналитический метод	0,10	-
116	417314,10	2282430,56	Аналитический метод	0,10	-
117	417271,36	2282491,91	Аналитический метод	0,10	-

Публичный сервитут в отношении земель и земельных участков в целях эксплуатации существующего магистрального нефтепровода федерального значения «Магистральный нефтепровод Ножовка-Мишкино-Киенгоп, d=219 мм, участок 39-58,1 км.» (кад. № 18:04:000000:3691)

1	2	3	4	5	6
118	417238,82	2282533,95	Аналитический метод	0,10	-
119	417221,06	2282556,68	Аналитический метод	0,10	-
120	417191,14	2282597,40	Аналитический метод	0,10	-
121	417166,28	2282635,10	Аналитический метод	0,10	-
122	417116,33	2282704,49	Аналитический метод	0,10	-
123	417086,50	2282744,37	Аналитический метод	0,10	-
124	416992,36	2282864,56	Аналитический метод	0,10	-
125	416956,26	2282913,43	Аналитический метод	0,10	-
126	416935,24	2282944,91	Аналитический метод	0,10	-
127	416898,79	2282994,86	Аналитический метод	0,10	-
128	416890,92	2283005,64	Аналитический метод	0,10	-
129	416879,73	2283023,15	Аналитический метод	0,10	-
130	416877,57	2283031,96	Аналитический метод	0,10	-
131	416878,92	2283043,67	Аналитический метод	0,10	-
132	416879,09	2283046,25	Аналитический метод	0,10	-
133	416879,02	2283048,45	Аналитический метод	0,10	-
134	416874,34	2283087,26	Аналитический метод	0,10	-
135	416880,83	2283093,93	Аналитический метод	0,10	-
136	416993,53	2283205,12	Аналитический метод	0,10	-
137	417050,75	2283267,45	Аналитический метод	0,10	-
138	417066,93	2283284,51	Аналитический метод	0,10	-
139	417068,45	2283286,27	Аналитический метод	0,10	-
140	417069,73	2283288,06	Аналитический метод	0,10	-
141	417075,09	2283296,67	Аналитический метод	0,10	-
142	417076,31	2283298,89	Аналитический метод	0,10	-

Публичный сервитут в отношении земель и земельных участков в целях эксплуатации существующего магистрального нефтепровода федерального значения «Магистральный нефтепровод Ножовка-Мишкино-Киенгоп, d=219 мм, участок 39-58,1 км.» (кад. № 18:04:000000:3691)

1	2	3	4	5	6
143	417077,19	2283300,91	Аналитический метод	0,10	-
144	417077,89	2283302,99	Аналитический метод	0,10	-
145	417078,40	2283305,13	Аналитический метод	0,10	-
146	417079,58	2283313,01	Аналитический метод	0,10	-
147	417079,83	2283315,58	Аналитический метод	0,10	-
148	417079,82	2283317,78	Аналитический метод	0,10	-
149	417079,63	2283319,97	Аналитический метод	0,10	-
150	417079,24	2283322,13	Аналитический метод	0,10	-
151	417077,01	2283331,18	Аналитический метод	0,10	-
152	417076,26	2283333,63	Аналитический метод	0,10	-
153	417075,43	2283335,66	Аналитический метод	0,10	-
154	417074,42	2283337,62	Аналитический метод	0,10	-
155	417047,64	2283381,94	Аналитический метод	0,10	-
156	417020,43	2283424,99	Аналитический метод	0,10	-
157	416988,07	2283469,84	Аналитический метод	0,10	-
158	416884,49	2283618,68	Аналитический метод	0,10	-
159	416859,54	2283658,49	Аналитический метод	0,10	-
160	416832,73	2283703,38	Аналитический метод	0,10	-
161	416813,83	2283743,77	Аналитический метод	0,10	-
162	416754,61	2283856,84	Аналитический метод	0,10	-
163	416668,45	2284012,21	Аналитический метод	0,10	-
164	416641,86	2284055,23	Аналитический метод	0,10	-
165	416610,52	2284111,72	Аналитический метод	0,10	-
166	416556,08	2284222,89	Аналитический метод	0,10	-
167	416553,33	2284228,81	Аналитический метод	0,10	-

Публичный сервитут в отношении земель и земельных участков в целях эксплуатации существующего магистрального нефтепровода федерального значения «Магистральный нефтепровод Ножовка-Мишкино-Киенгоп, d=219 мм, участок 39-58,1 км.» (кад. № 18:04:000000:3691)

1	2	3	4	5	6
168	416547,47	2284242,26	Аналитический метод	0,10	-
169	416546,36	2284244,48	Аналитический метод	0,10	-
170	416510,75	2284308,10	Аналитический метод	0,10	-
171	416485,68	2284365,50	Аналитический метод	0,10	-
172	416477,77	2284390,97	Аналитический метод	0,10	-
173	416467,91	2284428,43	Аналитический метод	0,10	-
174	416463,99	2284448,60	Аналитический метод	0,10	-
175	416461,69	2284463,63	Аналитический метод	0,10	-
176	416460,21	2284485,59	Аналитический метод	0,10	-
177	416461,37	2284504,60	Аналитический метод	0,10	-
178	416462,52	2284516,42	Аналитический метод	0,10	-
179	416465,35	2284531,99	Аналитический метод	0,10	-
180	416469,79	2284550,57	Аналитический метод	0,10	-
181	416475,78	2284569,84	Аналитический метод	0,10	-
182	416494,01	2284615,37	Аналитический метод	0,10	-
183	416522,19	2284671,05	Аналитический метод	0,10	-
184	416549,57	2284721,81	Аналитический метод	0,10	-
185	416632,01	2284887,22	Аналитический метод	0,10	-
186	416646,18	2284920,71	Аналитический метод	0,10	-
187	416686,63	2285027,62	Аналитический метод	0,10	-
188	416725,98	2285148,86	Аналитический метод	0,10	-
189	416758,66	2285258,58	Аналитический метод	0,10	-
190	416794,75	2285373,24	Аналитический метод	0,10	-
191	416819,42	2285463,18	Аналитический метод	0,10	-
192	416820,33	2285467,21	Аналитический метод	0,10	-

Публичный сервитут в отношении земель и земельных участков в целях эксплуатации существующего магистрального нефтепровода федерального значения «Магистральный нефтепровод Ножовка-Мишкино-Киенгоп, d=219 мм, участок 39-58,1 км.» (кад. № 18:04:000000:3691)

1	2	3	4	5	6
193	416821,28	2285469,30	Аналитический метод	0,10	-
194	416822,20	2285471,62	Аналитический метод	0,10	-
195	416840,05	2285532,94	Аналитический метод	0,10	-
196	416872,65	2285620,99	Аналитический метод	0,10	-
197	416903,68	2285715,32	Аналитический метод	0,10	-
198	416933,18	2285802,70	Аналитический метод	0,10	-
199	416960,28	2285896,17	Аналитический метод	0,10	-
200	417006,62	2286047,77	Аналитический метод	0,10	-
201	417024,35	2286102,78	Аналитический метод	0,10	-
202	417024,98	2286105,09	Аналитический метод	0,10	-
203	417029,07	2286123,73	Аналитический метод	0,10	-
204	417056,95	2286215,18	Аналитический метод	0,10	-
205	417101,92	2286357,10	Аналитический метод	0,10	-
206	417145,46	2286505,28	Аналитический метод	0,10	-
207	417176,44	2286599,35	Аналитический метод	0,10	-
208	417190,15	2286644,38	Аналитический метод	0,10	-
209	417222,17	2286743,60	Аналитический метод	0,10	-
210	417236,21	2286792,18	Аналитический метод	0,10	-
211	417290,15	2286968,22	Аналитический метод	0,10	-
212	417303,83	2287006,11	Аналитический метод	0,10	-
213	417314,44	2287038,61	Аналитический метод	0,10	-
214	417315,07	2287040,93	Аналитический метод	0,10	-
215	417315,46	2287043,10	Аналитический метод	0,10	-
216	417321,08	2287094,56	Аналитический метод	0,10	-
217	417321,23	2287097,00	Аналитический метод	0,10	-

Публичный сервитут в отношении земель и земельных участков в целях эксплуатации существующего магистрального нефтепровода федерального значения «Магистральный нефтепровод Ножовка-Мишкино-Киенгоп, d=219 мм, участок 39-58,1 км.» (кад. № 18:04:000000:3691)

1	2	3	4	5	6
218	417321,16	2287099,19	Аналитический метод	0,10	-
219	417320,89	2287101,38	Аналитический метод	0,10	-
220	417320,43	2287103,53	Аналитический метод	0,10	-
221	417312,91	2287128,21	Аналитический метод	0,10	-
222	417312,12	2287130,39	Аналитический метод	0,10	-
223	417308,85	2287138,35	Аналитический метод	0,10	-
224	417307,92	2287140,36	Аналитический метод	0,10	-
225	417283,59	2287180,67	Аналитический метод	0,10	-
226	417238,40	2287250,51	Аналитический метод	0,10	-
227	417192,52	2287321,62	Аналитический метод	0,10	-
228	417172,94	2287356,01	Аналитический метод	0,10	-
229	417167,64	2287366,06	Аналитический метод	0,10	-
230	417177,49	2287413,53	Аналитический метод	0,10	-
231	417184,45	2287433,18	Аналитический метод	0,10	-
232	417186,53	2287438,90	Аналитический метод	0,10	-
233	417188,32	2287444,24	Аналитический метод	0,10	-
234	417207,93	2287502,89	Аналитический метод	0,10	-
235	417226,01	2287555,89	Аналитический метод	0,10	-
236	417247,43	2287616,76	Аналитический метод	0,10	-
237	417248,11	2287619,00	Аналитический метод	0,10	-
238	417251,75	2287636,79	Аналитический метод	0,10	-
239	417252,13	2287639,32	Аналитический метод	0,10	-
240	417253,45	2287656,47	Аналитический метод	0,10	-
241	417254,51	2287679,53	Аналитический метод	0,10	-
242	417259,64	2287791,02	Аналитический метод	0,10	-

Публичный сервитут в отношении земель и земельных участков в целях эксплуатации существующего магистрального нефтепровода федерального значения «Магистральный нефтепровод Ножовка-Мишкино-Киенгоп, d=219 мм, участок 39-58,1 км.» (кад. № 18:04:000000:3691)

1	2	3	4	5	6
243	417264,94	2287849,33	Аналитический метод	0,10	-
244	417267,37	2287907,94	Аналитический метод	0,10	-
245	417267,68	2288004,93	Аналитический метод	0,10	-
246	417269,21	2288059,45	Аналитический метод	0,10	-
247	417273,22	2288124,47	Аналитический метод	0,10	-
248	417278,41	2288254,70	Аналитический метод	0,10	-
249	417284,77	2288344,46	Аналитический метод	0,10	-
250	417287,96	2288383,91	Аналитический метод	0,10	-
251	417302,18	2288492,09	Аналитический метод	0,10	-
252	417339,17	2288495,81	Аналитический метод	0,10	-
253	417402,23	2288501,66	Аналитический метод	0,10	-
254	417449,32	2288485,75	Аналитический метод	0,10	-
255	417502,98	2288467,63	Аналитический метод	0,10	-
256	417567,75	2288445,60	Аналитический метод	0,10	-
257	417633,80	2288423,64	Аналитический метод	0,10	-
258	417674,05	2288409,13	Аналитический метод	0,10	-
259	417726,72	2288390,95	Аналитический метод	0,10	-
260	417779,11	2288372,84	Аналитический метод	0,10	-
261	417838,90	2288352,40	Аналитический метод	0,10	-
262	417900,30	2288311,81	Аналитический метод	0,10	-
263	417961,85	2288270,07	Аналитический метод	0,10	-
264	418012,62	2288235,78	Аналитический метод	0,10	-
265	418061,51	2288202,79	Аналитический метод	0,10	-
266	418119,28	2288163,60	Аналитический метод	0,10	-
267	418164,78	2288134,03	Аналитический метод	0,10	-

Публичный сервитут в отношении земель и земельных участков в целях эксплуатации существующего магистрального нефтепровода федерального значения «Магистральный нефтепровод Ножовка-Мишкино-Киенгоп, d=219 мм, участок 39-58,1 км.» (кад. № 18:04:000000:3691)

1	2	3	4	5	6
268	418205,04	2288107,51	Аналитический метод	0,10	-
269	418227,10	2288084,08	Аналитический метод	0,10	-
270	418220,02	2288073,43	Аналитический метод	0,10	-
271	418220,06	2288071,15	Аналитический метод	0,10	-
272	418221,99	2288070,34	Аналитический метод	0,10	-
273	418231,31	2288083,18	Аналитический метод	0,10	-
274	418231,42	2288085,21	Аналитический метод	0,10	-
275	418207,80	2288110,42	Аналитический метод	0,10	-
276	418166,97	2288137,37	Аналитический метод	0,10	-
277	418121,51	2288166,92	Аналитический метод	0,10	-
278	418063,75	2288206,11	Аналитический метод	0,10	-
279	418014,86	2288239,10	Аналитический метод	0,10	-
280	417964,09	2288273,39	Аналитический метод	0,10	-
281	417902,53	2288315,13	Аналитический метод	0,10	-
282	417840,89	2288355,88	Аналитический метод	0,10	-
283	417780,41	2288376,62	Аналитический метод	0,10	-
284	417728,02	2288394,73	Аналитический метод	0,10	-
285	417675,40	2288412,90	Аналитический метод	0,10	-
286	417635,13	2288427,41	Аналитический метод	0,10	-
287	417569,03	2288449,39	Аналитический метод	0,10	-
288	417504,26	2288471,41	Аналитический метод	0,10	-
289	417450,60	2288489,53	Аналитический метод	0,10	-
290	417403,11	2288505,58	Аналитический метод	0,10	-
291	417338,81	2288499,79	Аналитический метод	0,10	-
292	417302,60	2288496,55	Аналитический метод	0,10	-

Публичный сервитут в отношении земель и земельных участков в целях эксплуатации существующего магистрального нефтепровода федерального значения «Магистральный нефтепровод Ножовка-Мишкино-Киенгоп, d=219 мм, участок 39-58,1 км.» (кад. № 18:04:000000:3691)

1	2	3	4	5	6
293	417304,27	2288515,01	Аналитический метод	0,10	-
294	417306,99	2288538,64	Аналитический метод	0,10	-
295	417313,81	2288574,09	Аналитический метод	0,10	-
296	417323,49	2288619,77	Аналитический метод	0,10	-
297	417323,84	2288621,88	Аналитический метод	0,10	-
298	417332,08	2288688,42	Аналитический метод	0,10	-
299	417342,56	2288860,52	Аналитический метод	0,10	-
300	417349,32	2288976,10	Аналитический метод	0,10	-
301	417355,22	2289032,52	Аналитический метод	0,10	-
302	417355,36	2289034,65	Аналитический метод	0,10	-
303	417356,52	2289095,76	Аналитический метод	0,10	-
304	417366,99	2289276,03	Аналитический метод	0,10	-
305	417373,17	2289405,44	Аналитический метод	0,10	-
306	417376,43	2289472,04	Аналитический метод	0,10	-
307	417379,19	2289537,87	Аналитический метод	0,10	-
308	417391,05	2289719,32	Аналитический метод	0,10	-
309	417393,01	2289781,78	Аналитический метод	0,10	-
310	417405,60	2289958,02	Аналитический метод	0,10	-
311	417405,87	2289963,51	Аналитический метод	0,10	-
312	417410,01	2290005,41	Аналитический метод	0,10	-
313	417412,20	2290047,61	Аналитический метод	0,10	-
314	417415,54	2290118,42	Аналитический метод	0,10	-
315	417421,14	2290248,78	Аналитический метод	0,10	-
316	417422,83	2290320,60	Аналитический метод	0,10	-
317	417424,20	2290337,82	Аналитический метод	0,10	-

Публичный сервитут в отношении земель и земельных участков в целях эксплуатации существующего магистрального нефтепровода федерального значения «Магистральный нефтепровод Ножовка-Мишкино-Киенгоп, d=219 мм, участок 39-58,1 км.» (кад. № 18:04:000000:3691)

1	2	3	4	5	6
318	417431,35	2290454,24	Аналитический метод	0,10	-
319	417437,17	2290565,55	Аналитический метод	0,10	-
320	417442,18	2290617,91	Аналитический метод	0,10	-
321	417442,60	2290622,35	Аналитический метод	0,10	-
322	417443,06	2290627,01	Аналитический метод	0,10	-
323	417458,63	2290748,56	Аналитический метод	0,10	-
324	417461,84	2290801,89	Аналитический метод	0,10	-
325	417461,86	2290804,29	Аналитический метод	0,10	-
326	417460,58	2290826,04	Аналитический метод	0,10	-
327	417459,58	2290836,42	Аналитический метод	0,10	-
328	417458,71	2290847,41	Аналитический метод	0,10	-
329	417455,90	2290867,12	Аналитический метод	0,10	-
330	417451,41	2290887,51	Аналитический метод	0,10	-
331	417440,64	2290934,34	Аналитический метод	0,10	-
332	417436,26	2290961,84	Аналитический метод	0,10	-
333	417435,28	2290973,79	Аналитический метод	0,10	-
334	417435,65	2290990,54	Аналитический метод	0,10	-
335	417440,24	2291046,13	Аналитический метод	0,10	-
336	417460,14	2291328,94	Аналитический метод	0,10	-
337	417471,66	2291576,26	Аналитический метод	0,10	-
338	417474,89	2291644,14	Аналитический метод	0,10	-
339	417483,80	2291782,52	Аналитический метод	0,10	-
340	417490,42	2291850,44	Аналитический метод	0,10	-
341	417492,96	2291925,92	Аналитический метод	0,10	-
342	417500,82	2292022,14	Аналитический метод	0,10	-

Публичный сервитут в отношении земель и земельных участков в целях эксплуатации существующего магистрального нефтепровода федерального значения «Магистральный нефтепровод Ножовка-Мишкино-Киенгоп, d=219 мм, участок 39-58,1 км.» (кад. № 18:04:000000:3691)

1	2	3	4	5	6
343	417513,51	2292282,31	Аналитический метод	0,10	-
344	417535,50	2292763,93	Аналитический метод	0,10	-
345	417542,62	2292825,11	Аналитический метод	0,10	-
346	417546,63	2292880,87	Аналитический метод	0,10	-
347	417548,12	2292953,57	Аналитический метод	0,10	-
348	417551,67	2293079,51	Аналитический метод	0,10	-
349	417554,13	2293145,39	Аналитический метод	0,10	-
350	417580,60	2293621,82	Аналитический метод	0,10	-
351	417587,73	2293737,75	Аналитический метод	0,10	-
352	417590,02	2293788,76	Аналитический метод	0,10	-
353	417593,65	2293848,37	Аналитический метод	0,10	-
354	417597,04	2293912,93	Аналитический метод	0,10	-
355	417598,99	2293979,54	Аналитический метод	0,10	-
356	417599,49	2293990,37	Аналитический метод	0,10	-
357	417602,57	2294038,63	Аналитический метод	0,10	-
358	417607,59	2294127,37	Аналитический метод	0,10	-
359	417609,48	2294176,02	Аналитический метод	0,10	-
360	417615,88	2294244,73	Аналитический метод	0,10	-
361	417617,88	2294273,07	Аналитический метод	0,10	-
362	417630,51	2294510,17	Аналитический метод	0,10	-
363	417636,36	2294573,73	Аналитический метод	0,10	-
364	417648,35	2294724,80	Аналитический метод	0,10	-
365	417657,47	2294876,01	Аналитический метод	0,10	-
366	417660,45	2294942,65	Аналитический метод	0,10	-
367	417673,87	2295170,53	Аналитический метод	0,10	-

Публичный сервитут в отношении земель и земельных участков в целях эксплуатации существующего магистрального нефтепровода федерального значения «Магистральный нефтепровод Ножовка-Мишкино-Киенгоп, d=219 мм, участок 39-58,1 км.» (кад. № 18:04:000000:3691)

1	2	3	4	5	6
368	417677,98	2295259,53	Аналитический метод	0,10	-
369	417660,54	2295253,71	Аналитический метод	0,10	-
370	417629,93	2295276,41	Аналитический метод	0,10	-
371	417627,33	2295277,90	Аналитический метод	0,10	-
372	417623,94	2295173,31	Аналитический метод	0,10	-
373	417610,52	2294945,41	Аналитический метод	0,10	-
374	417607,55	2294878,82	Аналитический метод	0,10	-
375	417598,49	2294728,52	Аналитический метод	0,10	-
376	417586,56	2294578,16	Аналитический метод	0,10	-
377	417580,68	2294514,27	Аналитический метод	0,10	-
378	417567,99	2294276,36	Аналитический метод	0,10	-
379	417566,07	2294249,09	Аналитический метод	0,10	-
380	417559,63	2294179,98	Аналитический метод	0,10	-
381	417557,66	2294129,97	Аналитический метод	0,10	-
382	417552,66	2294041,72	Аналитический метод	0,10	-
383	417549,58	2293993,33	Аналитический метод	0,10	-
384	417549,04	2293981,63	Аналитический метод	0,10	-
385	417547,11	2293915,91	Аналитический метод	0,10	-
386	417543,74	2293851,31	Аналитический метод	0,10	-
387	417540,10	2293791,60	Аналитический метод	0,10	-
388	417537,81	2293740,62	Аналитический метод	0,10	-
389	417530,69	2293624,82	Аналитический метод	0,10	-
390	417504,20	2293147,94	Аналитический метод	0,10	-
391	417501,70	2293081,27	Аналитический метод	0,10	-
392	417498,14	2292954,87	Аналитический метод	0,10	-

Публичный сервитут в отношении земель и земельных участков в целях эксплуатации существующего магистрального нефтепровода федерального значения «Магистральный нефтепровод Ножовка-Мишкино-Киенгоп, d=219 мм, участок 39-58,1 км.» (кад. № 18:04:000000:3691)

1	2	3	4	5	6
393	417496,71	2292883,79	Аналитический метод	0,10	-
394	417492,89	2292830,34	Аналитический метод	0,10	-
395	417485,74	2292768,84	Аналитический метод	0,10	-
396	417463,57	2292284,71	Аналитический метод	0,10	-
397	417450,95	2292025,81	Аналитический метод	0,10	-
398	417443,07	2291929,39	Аналитический метод	0,10	-
399	417440,58	2291854,50	Аналитический метод	0,10	-
400	417434,00	2291786,97	Аналитический метод	0,10	-
401	417424,98	2291647,15	Аналитический метод	0,10	-
402	417421,72	2291578,63	Аналитический метод	0,10	-
403	417410,24	2291332,15	Аналитический метод	0,10	-
404	417390,40	2291050,10	Аналитический метод	0,10	-
405	417385,76	2290993,90	Аналитический метод	0,10	-
406	417385,68	2290992,39	Аналитический метод	0,10	-
407	417385,27	2290973,59	Аналитический метод	0,10	-
408	417385,34	2290971,00	Аналитический метод	0,10	-
409	417386,50	2290956,81	Аналитический метод	0,10	-
410	417391,39	2290925,64	Аналитический метод	0,10	-
411	417402,63	2290876,52	Аналитический метод	0,10	-
412	417406,56	2290858,98	Аналитический метод	0,10	-
413	417408,93	2290842,64	Аналитический метод	0,10	-
414	417409,76	2290832,24	Аналитический метод	0,10	-
415	417410,69	2290822,61	Аналитический метод	0,10	-
416	417411,84	2290803,36	Аналитический метод	0,10	-
417	417408,92	2290754,07	Аналитический метод	0,10	-

Публичный сервитут в отношении земель и земельных участков в целях эксплуатации существующего магистрального нефтепровода федерального значения «Магистральный нефтепровод Ножовка-Мишкино-Киенгоп, d=219 мм, участок 39-58,1 км.» (кад. № 18:04:000000:3691)

1	2	3	4	5	6
418	417393,41	2290632,99	Аналитический метод	0,10	-
419	417392,84	2290627,17	Аналитический метод	0,10	-
420	417392,41	2290622,70	Аналитический метод	0,10	-
421	417387,34	2290569,77	Аналитический метод	0,10	-
422	417381,44	2290457,19	Аналитический метод	0,10	-
423	417374,34	2290341,57	Аналитический метод	0,10	-
424	417372,93	2290323,88	Аналитический метод	0,10	-
425	417371,17	2290250,68	Аналитический метод	0,10	-
426	417365,60	2290120,73	Аналитический метод	0,10	-
427	417362,26	2290050,12	Аналитический метод	0,10	-
428	417360,19	2290009,74	Аналитический метод	0,10	-
429	417356,05	2289967,81	Аналитический метод	0,10	-
430	417355,70	2289961,30	Аналитический метод	0,10	-
431	417343,10	2289784,84	Аналитический метод	0,10	-
432	417341,13	2289722,16	Аналитический метод	0,10	-
433	417329,27	2289540,84	Аналитический метод	0,10	-
434	417326,49	2289474,39	Аналитический метод	0,10	-
435	417323,23	2289407,87	Аналитический метод	0,10	-
436	417317,06	2289278,80	Аналитический метод	0,10	-
437	417306,57	2289098,17	Аналитический метод	0,10	-
438	417305,38	2289036,66	Аналитический метод	0,10	-
439	417299,54	2288980,73	Аналитический метод	0,10	-
440	417292,65	2288863,52	Аналитический метод	0,10	-
441	417282,36	2288693,78	Аналитический метод	0,10	-
442	417274,35	2288629,09	Аналитический метод	0,10	-

Публичный сервитут в отношении земель и земельных участков в целях эксплуатации существующего магистрального нефтепровода федерального значения «Магистральный нефтепровод Ножовка-Мишкино-Киенгоп, d=219 мм, участок 39-58,1 км.» (кад. № 18:04:000000:3691)

1	2	3	4	5	6
443	417264,84	2288584,22	Аналитический метод	0,10	-
444	417257,71	2288547,15	Аналитический метод	0,10	-
445	417254,56	2288520,43	Аналитический метод	0,10	-
446	417252,54	2288498,11	Аналитический метод	0,10	-
447	417238,30	2288389,81	Аналитический метод	0,10	-
448	417234,92	2288348,36	Аналитический метод	0,10	-
449	417228,51	2288257,85	Аналитический метод	0,10	-
450	417223,30	2288127,28	Аналитический метод	0,10	-
451	417219,28	2288062,11	Аналитический метод	0,10	-
452	417217,69	2288006,02	Аналитический метод	0,10	-
453	417217,39	2287909,51	Аналитический метод	0,10	-
454	417215,09	2287853,23	Аналитический метод	0,10	-
455	417209,79	2287794,99	Аналитический метод	0,10	-
456	417204,57	2287681,83	Аналитический метод	0,10	-
457	417203,56	2287659,90	Аналитический метод	0,10	-
458	417202,44	2287645,23	Аналитический метод	0,10	-
459	417199,70	2287631,73	Аналитический метод	0,10	-
460	417178,81	2287572,38	Аналитический метод	0,10	-
461	417160,58	2287518,96	Аналитический метод	0,10	-
462	417140,89	2287460,08	Аналитический метод	0,10	-
463	417139,42	2287455,64	Аналитический метод	0,10	-
464	417137,42	2287450,15	Аналитический метод	0,10	-
465	417129,80	2287428,63	Аналитический метод	0,10	-
466	417129,13	2287426,43	Аналитический метод	0,10	-
467	417117,06	2287368,42	Аналитический метод	0,10	-

Публичный сервитут в отношении земель и земельных участков в целях эксплуатации существующего магистрального нефтепровода федерального значения «Магистральный нефтепровод Ножовка-Мишкино-Киенгоп, d=219 мм, участок 39-58,1 км.» (кад. № 18:04:000000:3691)

1	2	3	4	5	6
468	417116,67	2287365,86	Аналитический метод	0,10	-
469	417116,54	2287363,67	Аналитический метод	0,10	-
470	417116,61	2287361,47	Аналитический метод	0,10	-
471	417116,87	2287359,28	Аналитический метод	0,10	-
472	417117,32	2287357,13	Аналитический метод	0,10	-
473	417117,96	2287355,03	Аналитический метод	0,10	-
474	417120,00	2287349,61	Аналитический метод	0,10	-
475	417121,03	2287347,26	Аналитический метод	0,10	-
476	417128,91	2287332,32	Аналитический метод	0,10	-
477	417149,41	2287296,28	Аналитический метод	0,10	-
478	417196,39	2287223,39	Аналитический метод	0,10	-
479	417241,01	2287154,45	Аналитический метод	0,10	-
480	417263,34	2287117,56	Аналитический метод	0,10	-
481	417265,43	2287112,46	Аналитический метод	0,10	-
482	417270,82	2287094,87	Аналитический метод	0,10	-
483	417266,10	2287051,65	Аналитический метод	0,10	-
484	417256,67	2287022,72	Аналитический метод	0,10	-
485	417242,92	2286984,62	Аналитический метод	0,10	-
486	417188,35	2286806,63	Аналитический метод	0,10	-
487	417174,47	2286758,59	Аналитический метод	0,10	-
488	417142,50	2286659,54	Аналитический метод	0,10	-
489	417128,86	2286614,72	Аналитический метод	0,10	-
490	417097,84	2286520,53	Аналитический метод	0,10	-
491	417054,18	2286371,95	Аналитический метод	0,10	-
492	417009,25	2286230,15	Аналитический метод	0,10	-

Публичный сервитут в отношении земель и земельных участков в целях эксплуатации существующего магистрального нефтепровода федерального значения «Магистральный нефтепровод Ножовка-Мишкино-Киенгоп, d=219 мм, участок 39-58,1 км.» (кад. № 18:04:000000:3691)

1	2	3	4	5	6
493	416980,96	2286137,36	Аналитический метод	0,10	-
494	416976,40	2286116,98	Аналитический метод	0,10	-
495	416958,98	2286062,93	Аналитический метод	0,10	-
496	416912,41	2285910,61	Аналитический метод	0,10	-
497	416885,63	2285818,18	Аналитический метод	0,10	-
498	416856,27	2285731,22	Аналитический метод	0,10	-
499	416825,60	2285637,92	Аналитический метод	0,10	-
500	416792,85	2285549,46	Аналитический метод	0,10	-
501	416775,02	2285488,36	Аналитический метод	0,10	-
502	416773,69	2285485,45	Аналитический метод	0,10	-
503	416773,10	2285484,03	Аналитический метод	0,10	-
504	416772,41	2285481,95	Аналитический метод	0,10	-
505	416771,01	2285475,72	Аналитический метод	0,10	-
506	416746,91	2285387,81	Аналитический метод	0,10	-
507	416710,90	2285273,41	Аналитический метод	0,10	-
508	416678,33	2285163,99	Аналитический метод	0,10	-
509	416639,65	2285044,74	Аналитический метод	0,10	-
510	416599,92	2284939,70	Аналитический метод	0,10	-
511	416586,90	2284908,81	Аналитический метод	0,10	-
512	416505,37	2284745,19	Аналитический метод	0,10	-
513	416478,03	2284694,50	Аналитический метод	0,10	-
514	416448,90	2284636,97	Аналитический метод	0,10	-
515	416448,00	2284634,97	Аналитический метод	0,10	-
516	416428,99	2284587,50	Аналитический метод	0,10	-
517	416421,80	2284564,61	Аналитический метод	0,10	-

Публичный сервитут в отношении земель и земельных участков в целях эксплуатации существующего магистрального нефтепровода федерального значения «Магистральный нефтепровод Ножовка-Мишкино-Киенгоп, d=219 мм, участок 39-58,1 км.» (кад. № 18:04:000000:3691)

1	2	3	4	5	6
518	416416,56	2284542,95	Аналитический метод	0,10	-
519	416413,14	2284524,33	Аналитический метод	0,10	-
520	416411,56	2284509,01	Аналитический метод	0,10	-
521	416410,21	2284487,03	Аналитический метод	0,10	-
522	416410,16	2284485,48	Аналитический метод	0,10	-
523	416411,88	2284459,22	Аналитический метод	0,10	-
524	416412,11	2284457,13	Аналитический метод	0,10	-
525	416414,64	2284440,56	Аналитический метод	0,10	-
526	416418,98	2284418,09	Аналитический метод	0,10	-
527	416429,55	2284377,71	Аналитический метод	0,10	-
528	416438,35	2284349,34	Аналитический метод	0,10	-
529	416439,09	2284347,26	Аналитический метод	0,10	-
530	416465,42	2284286,96	Аналитический метод	0,10	-
531	416466,52	2284284,75	Аналитический метод	0,10	-
532	416492,81	2284237,38	Аналитический метод	0,10	-
533	416490,92	2284236,26	Аналитический метод	0,10	-
534	416485,47	2284232,16	Аналитический метод	0,10	-
535	416483,83	2284230,61	Аналитический метод	0,10	-
536	416482,61	2284228,78	Аналитический метод	0,10	-
537	416481,81	2284226,74	Аналитический метод	0,10	-
538	416481,48	2284224,02	Аналитический метод	0,10	-
539	416481,76	2284221,84	Аналитический метод	0,10	-
540	416482,50	2284219,77	Аналитический метод	0,10	-
541	416483,68	2284217,92	Аналитический метод	0,10	-
542	416485,23	2284216,36	Аналитический метод	0,10	-

Публичный сервитут в отношении земель и земельных участков в целях эксплуатации существующего магистрального нефтепровода федерального значения «Магистральный нефтепровод Ножовка-Мишкино-Киенгоп, d=219 мм, участок 39-58,1 км.» (кад. № 18:04:000000:3691)

1	2	3	4	5	6
543	416487,08	2284215,19	Аналитический метод	0,10	-
544	416489,15	2284214,45	Аналитический метод	0,10	-
545	416491,33	2284214,17	Аналитический метод	0,10	-
546	416493,51	2284214,38	Аналитический метод	0,10	-
547	416495,60	2284215,06	Аналитический метод	0,10	-
548	416497,49	2284216,18	Аналитический метод	0,10	-
549	416502,61	2284220,03	Аналитический метод	0,10	-
550	416507,61	2284208,56	Аналитический метод	0,10	-
551	416510,83	2284201,60	Аналитический метод	0,10	-
552	416565,90	2284089,15	Аналитический метод	0,10	-
553	416598,43	2284030,45	Аналитический метод	0,10	-
554	416625,02	2283987,43	Аналитический метод	0,10	-
555	416710,46	2283833,37	Аналитический метод	0,10	-
556	416768,78	2283722,08	Аналитический метод	0,10	-
557	416787,98	2283681,06	Аналитический метод	0,10	-
558	416789,15	2283678,83	Аналитический метод	0,10	-
559	416816,74	2283632,62	Аналитический метод	0,10	-
560	416842,45	2283591,61	Аналитический метод	0,10	-
561	416947,16	2283441,10	Аналитический метод	0,10	-
562	416978,58	2283397,62	Аналитический метод	0,10	-
563	417004,97	2283355,86	Аналитический метод	0,10	-
564	417028,61	2283316,76	Аналитический метод	0,10	-
565	417014,33	2283301,70	Аналитический метод	0,10	-
566	416957,97	2283240,28	Аналитический метод	0,10	-
567	416845,68	2283129,50	Аналитический метод	0,10	-

Публичный сервитут в отношении земель и земельных участков в целях эксплуатации существующего магистрального нефтепровода федерального значения «Магистральный нефтепровод Ножовка-Мишкино-Киенгоп, d=219 мм, участок 39-58,1 км.» (кад. № 18:04:000000:3691)

1	2	3	4	5	6
568	416838,72	2283122,58	Аналитический метод	0,10	-
569	416837,25	2283121,00	Аналитический метод	0,10	-
570	416831,22	2283113,24	Аналитический метод	0,10	-
571	416829,81	2283111,23	Аналитический метод	0,10	-
572	416828,73	2283109,32	Аналитический метод	0,10	-
573	416825,59	2283102,15	Аналитический метод	0,10	-
574	416824,81	2283100,12	Аналитический метод	0,10	-
575	416824,22	2283098,00	Аналитический метод	0,10	-
576	416823,81	2283095,84	Аналитический метод	0,10	-
577	416823,59	2283093,66	Аналитический метод	0,10	-
578	416823,56	2283091,46	Аналитический метод	0,10	-
579	416823,73	2283089,26	Аналитический метод	0,10	-
580	416828,92	2283046,47	Аналитический метод	0,10	-
581	416827,39	2283033,24	Аналитический метод	0,10	-
582	416827,23	2283030,97	Аналитический метод	0,10	-
583	416827,27	2283028,77	Аналитический метод	0,10	-
584	416827,51	2283026,58	Аналитический метод	0,10	-
585	416827,94	2283024,42	Аналитический метод	0,10	-
586	416832,15	2283007,23	Аналитический метод	0,10	-
587	416832,75	2283005,16	Аналитический метод	0,10	-
588	416833,55	2283003,11	Аналитический метод	0,10	-
589	416834,52	2283001,14	Аналитический метод	0,10	-
590	416849,20	2282978,06	Аналитический метод	0,10	-
591	416858,41	2282965,37	Аналитический метод	0,10	-
592	416893,95	2282916,71	Аналитический метод	0,10	-

Публичный сервитут в отношении земель и земельных участков в целях эксплуатации существующего магистрального нефтепровода федерального значения «Магистральный нефтепровод Ножовка-Мишкино-Киенгоп, d=219 мм, участок 39-58,1 км.» (кад. № 18:04:000000:3691)

1	2	3	4	5	6
593	416915,01	2282885,17	Аналитический метод	0,10	-
594	416952,35	2282834,57	Аналитический метод	0,10	-
595	417046,63	2282714,19	Аналитический метод	0,10	-
596	417075,89	2282675,08	Аналитический метод	0,10	-
597	417124,82	2282607,15	Аналитический метод	0,10	-
598	417149,75	2282569,35	Аналитический метод	0,10	-
599	417180,98	2282526,78	Аналитический метод	0,10	-
600	417199,33	2282503,28	Аналитический метод	0,10	-
601	417230,70	2282462,81	Аналитический метод	0,10	-
602	417273,11	2282401,94	Аналитический метод	0,10	-
603	417346,46	2282297,59	Аналитический метод	0,10	-
604	417422,57	2282198,75	Аналитический метод	0,10	-
605	417458,84	2282147,24	Аналитический метод	0,10	-
606	417531,57	2282048,79	Аналитический метод	0,10	-
607	417569,55	2282001,59	Аналитический метод	0,10	-
608	417663,47	2281879,20	Аналитический метод	0,10	-
609	417695,82	2281828,11	Аналитический метод	0,10	-
610	417717,32	2281780,16	Аналитический метод	0,10	-
611	417731,20	2281754,30	Аналитический метод	0,10	-
612	417732,49	2281752,17	Аналитический метод	0,10	-
613	417813,67	2281632,08	Аналитический метод	0,10	-
614	417828,54	2281605,83	Аналитический метод	0,10	-
615	417833,87	2281593,56	Аналитический метод	0,10	-
616	417840,57	2281573,77	Аналитический метод	0,10	-
617	417843,57	2281559,06	Аналитический метод	0,10	-

Публичный сервитут в отношении земель и земельных участков в целях эксплуатации существующего магистрального нефтепровода федерального значения «Магистральный нефтепровод Ножовка-Мишкино-Киенгоп, d=219 мм, участок 39-58,1 км.» (кад. № 18:04:000000:3691)

1	2	3	4	5	6
618	417849,81	2281527,51	Аналитический метод	0,10	-
619	417863,74	2281441,26	Аналитический метод	0,10	-
620	417869,94	2281394,77	Аналитический метод	0,10	-
621	417877,03	2281307,40	Аналитический метод	0,10	-
622	417880,39	2281258,47	Аналитический метод	0,10	-
623	417882,74	2281198,74	Аналитический метод	0,10	-
624	417877,72	2281064,52	Аналитический метод	0,10	-
625	417874,72	2280892,55	Аналитический метод	0,10	-
626	417875,30	2280857,89	Аналитический метод	0,10	-
627	417873,36	2280840,36	Аналитический метод	0,10	-
628	417873,24	2280838,86	Аналитический метод	0,10	-
629	417872,07	2280797,01	Аналитический метод	0,10	-
630	417870,21	2280750,35	Аналитический метод	0,10	-
631	417869,37	2280702,81	Аналитический метод	0,10	-
632	417869,87	2280678,18	Аналитический метод	0,10	-
633	417870,37	2280670,33	Аналитический метод	0,10	-
634	417871,84	2280657,45	Аналитический метод	0,10	-
635	417873,72	2280644,15	Аналитический метод	0,10	-
636	417877,86	2280624,50	Аналитический метод	0,10	-
637	417878,39	2280622,46	Аналитический метод	0,10	-
638	417893,66	2280579,17	Аналитический метод	0,10	-
639	417919,29	2280520,35	Аналитический метод	0,10	-
640	417966,82	2280416,04	Аналитический метод	0,10	-
641	417976,63	2280387,57	Аналитический метод	0,10	-
642	417995,73	2280341,15	Аналитический метод	0,10	-

Публичный сервитут в отношении земель и земельных участков в целях эксплуатации существующего магистрального нефтепровода федерального значения «Магистральный нефтепровод Ножовка-Мишкино-Киенгоп, d=219 мм, участок 39-58,1 км.» (кад. № 18:04:000000:3691)

1	2	3	4	5	6
643	418004,05	2280314,28	Аналитический метод	0,10	-
644	418015,83	2280263,17	Аналитический метод	0,10	-
645	418026,92	2280224,33	Аналитический метод	0,10	-
646	418036,19	2280185,27	Аналитический метод	0,10	-
647	418043,14	2280151,32	Аналитический метод	0,10	-
648	418048,87	2280106,73	Аналитический метод	0,10	-
649	418055,29	2280037,22	Аналитический метод	0,10	-
650	418056,02	2280031,58	Аналитический метод	0,10	-
651	418056,29	2280029,36	Аналитический метод	0,10	-
652	418061,63	2279992,00	Аналитический метод	0,10	-
653	418073,24	2279893,57	Аналитический метод	0,10	-
654	418080,85	2279821,83	Аналитический метод	0,10	-
655	418088,12	2279758,45	Аналитический метод	0,10	-
656	418098,05	2279687,63	Аналитический метод	0,10	-
657	418102,78	2279645,60	Аналитический метод	0,10	-
658	418108,08	2279606,98	Аналитический метод	0,10	-
659	418119,82	2279539,25	Аналитический метод	0,10	-
660	418134,93	2279453,27	Аналитический метод	0,10	-
661	418140,51	2279413,13	Аналитический метод	0,10	-
662	418157,17	2279241,10	Аналитический метод	0,10	-
663	418161,01	2279206,94	Аналитический метод	0,10	-
664	418165,06	2279180,60	Аналитический метод	0,10	-
665	418171,52	2279139,39	Аналитический метод	0,10	-
666	418181,57	2279073,64	Аналитический метод	0,10	-
667	418195,52	2278959,40	Аналитический метод	0,10	-

Публичный сервитут в отношении земель и земельных участков в целях эксплуатации существующего магистрального нефтепровода федерального значения «Магистральный нефтепровод Ножовка-Мишкино-Киенгоп, d=219 мм, участок 39-58,1 км.» (кад. № 18:04:000000:3691)

1	2	3	4	5	6
668	418199,42	2278918,82	Аналитический метод	0,10	-
669	418202,84	2278872,35	Аналитический метод	0,10	-
670	418204,62	2278852,41	Аналитический метод	0,10	-
671	418210,39	2278792,60	Аналитический метод	0,10	-
672	418212,79	2278772,42	Аналитический метод	0,10	-
673	418213,51	2278766,27	Аналитический метод	0,10	-
674	418213,74	2278764,76	Аналитический метод	0,10	-
675	418214,22	2278762,62	Аналитический метод	0,10	-
676	418214,89	2278760,52	Аналитический метод	0,10	-
677	418215,75	2278758,49	Аналитический метод	0,10	-
678	418216,78	2278756,55	Аналитический метод	0,10	-
679	418217,97	2278754,70	Аналитический метод	0,10	-
680	418219,32	2278752,97	Аналитический метод	0,10	-
681	418239,74	2278729,05	Аналитический метод	0,10	-
682	418245,59	2278686,42	Аналитический метод	0,10	-
683	418248,87	2278662,12	Аналитический метод	0,10	-
684	418243,72	2278661,66	Аналитический метод	0,10	-
685	418230,95	2278660,50	Аналитический метод	0,10	-
686	418218,21	2278659,34	Аналитический метод	0,10	-
687	418216,69	2278659,15	Аналитический метод	0,10	-
688	418214,53	2278658,72	Аналитический метод	0,10	-
689	418212,42	2278658,10	Аналитический метод	0,10	-
690	418210,37	2278657,30	Аналитический метод	0,10	-
691	418208,40	2278656,33	Аналитический метод	0,10	-
692	418206,52	2278655,18	Аналитический метод	0,10	-

Публичный сервитут в отношении земель и земельных участков в целях эксплуатации существующего магистрального нефтепровода федерального значения «Магистральный нефтепровод Ножовка-Мишкино-Киенгоп, d=219 мм, участок 39-58,1 км.» (кад. № 18:04:000000:3691)

1	2	3	4	5	6
693	418204,75	2278653,87	Аналитический метод	0,10	-
694	418203,11	2278652,42	Аналитический метод	0,10	-
695	418201,59	2278650,82	Аналитический метод	0,10	-
696	418200,23	2278649,10	Аналитический метод	0,10	-
697	418199,02	2278647,26	Аналитический метод	0,10	-
698	418197,97	2278645,32	Аналитический метод	0,10	-
699	418197,10	2278643,30	Аналитический метод	0,10	-
700	418196,42	2278641,22	Аналитический метод	0,10	-
701	418195,91	2278639,07	Аналитический метод	0,10	-
702	418195,60	2278636,90	Аналитический метод	0,10	-
703	418195,48	2278634,70	Аналитический метод	0,10	-
704	418195,56	2278632,50	Аналитический метод	0,10	-
705	418195,82	2278630,32	Аналитический метод	0,10	-
706	418196,28	2278628,17	Аналитический метод	0,10	-
707	418196,92	2278626,07	Аналитический метод	0,10	-
708	418197,75	2278624,03	Аналитический метод	0,10	-
709	418198,75	2278622,07	Аналитический метод	0,10	-
710	418199,93	2278620,21	Аналитический метод	0,10	-
711	418201,26	2278618,46	Аналитический метод	0,10	-
712	418202,73	2278616,83	Аналитический метод	0,10	-
713	418204,35	2278615,34	Аналитический метод	0,10	-
714	418206,09	2278613,99	Аналитический метод	0,10	-
715	418207,95	2278612,81	Аналитический метод	0,10	-
716	418209,89	2278611,79	Аналитический метод	0,10	-
717	418211,93	2278610,95	Аналитический метод	0,10	-

Публичный сервитут в отношении земель и земельных участков в целях эксплуатации существующего магистрального нефтепровода федерального значения «Магистральный нефтепровод Ножовка-Мишкино-Киенгоп, d=219 мм, участок 39-58,1 км.» (кад. № 18:04:000000:3691)

1	2	3	4	5	6
718	418214,02	2278610,29	Аналитический метод	0,10	-
719	418216,17	2278609,81	Аналитический метод	0,10	-
720	418218,35	2278609,53	Аналитический метод	0,10	-
721	418220,55	2278609,44	Аналитический метод	0,10	-
722	418222,75	2278609,54	Аналитический метод	0,10	-
723	418228,84	2278610,03	Аналитический метод	0,10	-
724	418230,44	2278608,52	Аналитический метод	0,10	-
725	418232,16	2278607,15	Аналитический метод	0,10	-
726	418233,99	2278605,94	Аналитический метод	0,10	-
727	418235,93	2278604,90	Аналитический метод	0,10	-
728	418237,95	2278604,03	Аналитический метод	0,10	-
729	418240,04	2278603,34	Аналитический метод	0,10	-
730	418242,18	2278602,83	Аналитический метод	0,10	-
731	418244,36	2278602,52	Аналитический метод	0,10	-
732	418246,55	2278602,40	Аналитический метод	0,10	-
733	418248,75	2278602,47	Аналитический метод	0,10	-
734	418250,93	2278602,74	Аналитический метод	0,10	-
735	418253,09	2278603,20	Аналитический метод	0,10	-
736	418255,19	2278603,84	Аналитический метод	0,10	-
737	418257,23	2278604,67	Аналитический метод	0,10	-
738	418259,18	2278605,67	Аналитический метод	0,10	-
739	418261,05	2278606,84	Аналитический метод	0,10	-
740	418262,80	2278608,17	Аналитический метод	0,10	-
741	418264,43	2278609,65	Аналитический метод	0,10	-
742	418265,92	2278611,27	Аналитический метод	0,10	-

Публичный сервитут в отношении земель и земельных участков в целях эксплуатации существующего магистрального нефтепровода федерального значения «Магистральный нефтепровод Ножовка-Мишкино-Киенгоп, d=219 мм, участок 39-58,1 км.» (кад. № 18:04:000000:3691)

1	2	3	4	5	6
743	418267,26	2278613,01	Аналитический метод	0,10	-
744	418279,37	2278614,84	Аналитический метод	0,10	-
745	418281,54	2278615,15	Аналитический метод	0,10	-
746	418283,68	2278615,66	Аналитический метод	0,10	-
747	418285,77	2278616,35	Аналитический метод	0,10	-
748	418287,79	2278617,22	Аналитический метод	0,10	-
749	418289,72	2278618,27	Аналитический метод	0,10	-
750	418291,56	2278619,48	Аналитический метод	0,10	-
751	418293,28	2278620,85	Аналитический метод	0,10	-
752	418294,87	2278622,36	Аналитический метод	0,10	-
753	418296,33	2278624,01	Аналитический метод	0,10	-
754	418297,63	2278625,79	Аналитический метод	0,10	-
755	418298,78	2278627,66	Аналитический метод	0,10	-
756	418299,75	2278629,64	Аналитический метод	0,10	-
757	418300,55	2278631,69	Аналитический метод	0,10	-
758	418301,16	2278633,80	Аналитический метод	0,10	-
759	418301,59	2278635,96	Аналитический метод	0,10	-
760	418301,82	2278638,14	Аналитический метод	0,10	-
31	418301,86	2278640,34	Аналитический метод	0,10	-

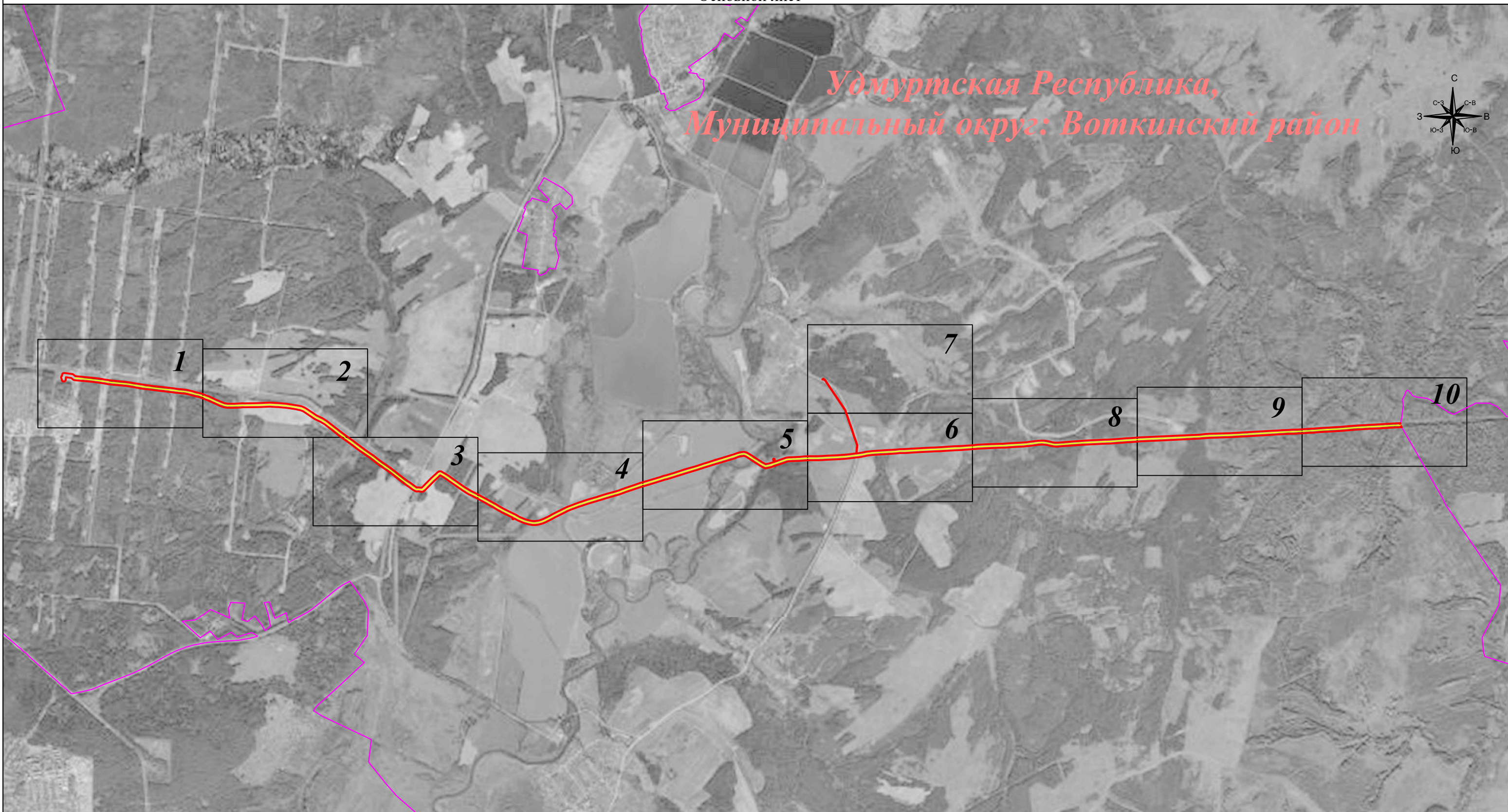
Графическое описание местоположения границ публичного сервитута

Публичный сервитут в отношении земель и земельных участков в целях эксплуатации существующего магистрального нефтепровода федерального значения «Магистральный нефтепровод Ножовка-Мишкино-Киенгоп, d=219 мм, участок 39-58,1 км.» (кад. № 18:04:000000:3691)
(наименование объекта, местоположение границ которого описано)

Раздел 4

План границ объекта


Основной лист



Масштаб 1: 46 000

Подпись _____ Лясович В. В. Дата: 16 октября 2025 г.

Место для отрисовки печати (при наличии) лица, составившего описание местоположения границ объекта



Используемые условные знаки и обозначения:

- - обозначение границы публичного сервитута;
- - обозначение сооружения «МН Ножовка-Мишкино-Киенгоп, d=219 мм, участок 39-58,1 км.»;
- 16:07:050002 - граница и номер кадастрового квартала согласно сведениям ЕГРН;
- 16:07:050002:99 - граница и кадастровый номер земельного участка согласно сведениям ЕГРН;
- - граница административно-территориального образования;
- - ось ВЛ;
- 1 - обозначение характерной точки границы публичного сервитута.

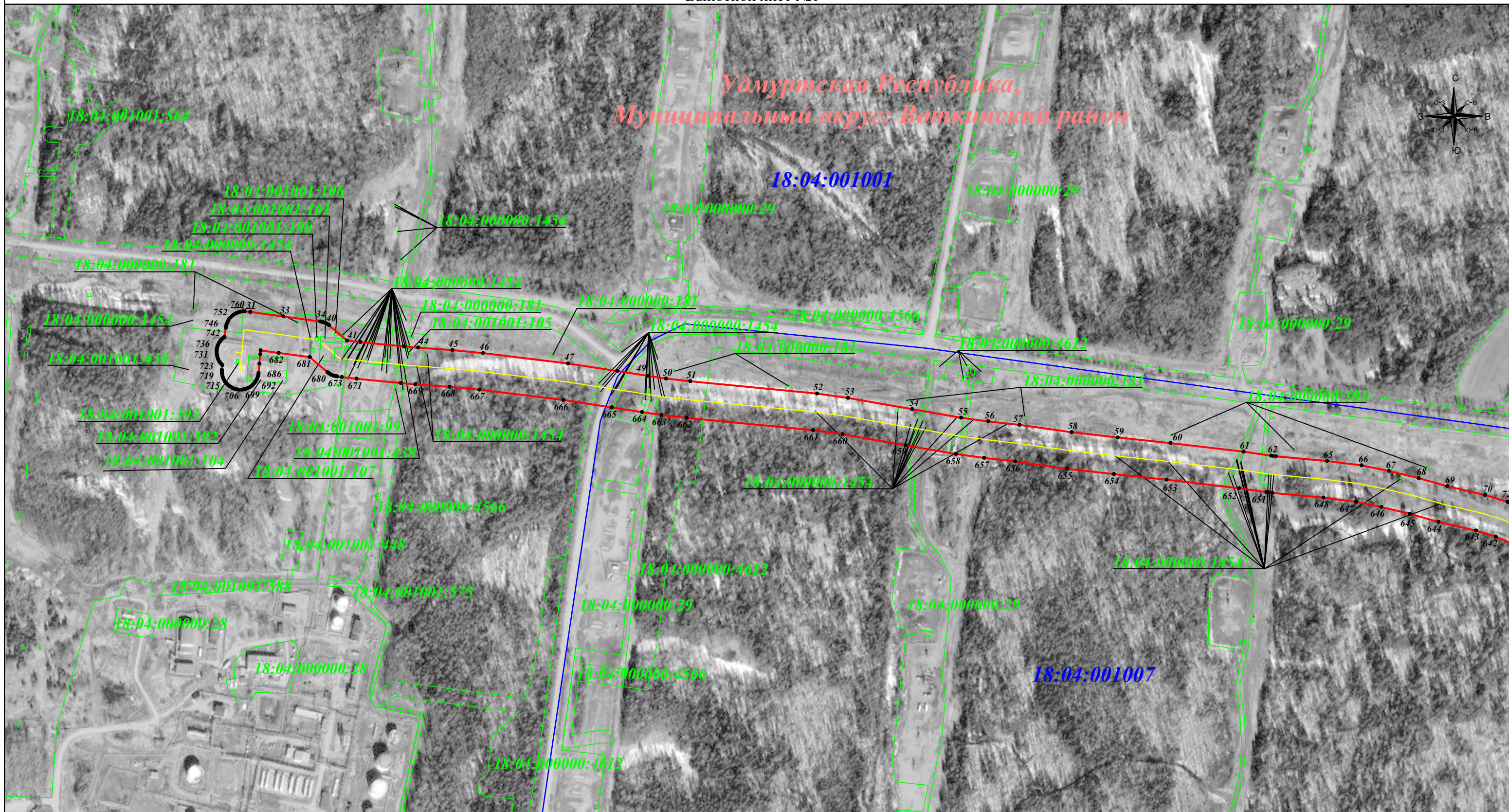
Графическое описание местоположения границ публичного сервитута

Публичный сервитут в отношении земель и земельных участков в целях эксплуатации существующего магистрального нефтепровода федерального значения «Магистральный нефтепровод Ножовка-Мишкино-Киенгоп, d=219 мм, участок 39-58,1 км.» (кад. № 18:04:000000:3691)
(наименование объекта, местоположение границ которого описано)

Раздел 4







План границ объекта

Выносной лист №1



Масштаб 1: 2 000

Используемые условные знаки и обозначения:

-  - обозначение границы публичного сервитута;
-  - обозначение сооружения «МН Ножовка-Мишкино-Киенгоп, d=219 мм, участок 39-58,1 км.»;
-  **18:04:001001** - граница и номер кадастрового квартала согласно сведениям ЕГРН;
-  **18:04:001001:99** - граница и кадастровый номер земельного участка согласно сведениям ЕГРН;
-  - граница административно-территориального образования;
-  ● 1 - обозначение характерной точки границы публичного сервитута.

Подпись _____ Ляскович В. В. Дата: 16 октября 2025 г.

Место для отрисовки печати (при наличии) лица, составившего описание местоположения границ объекта

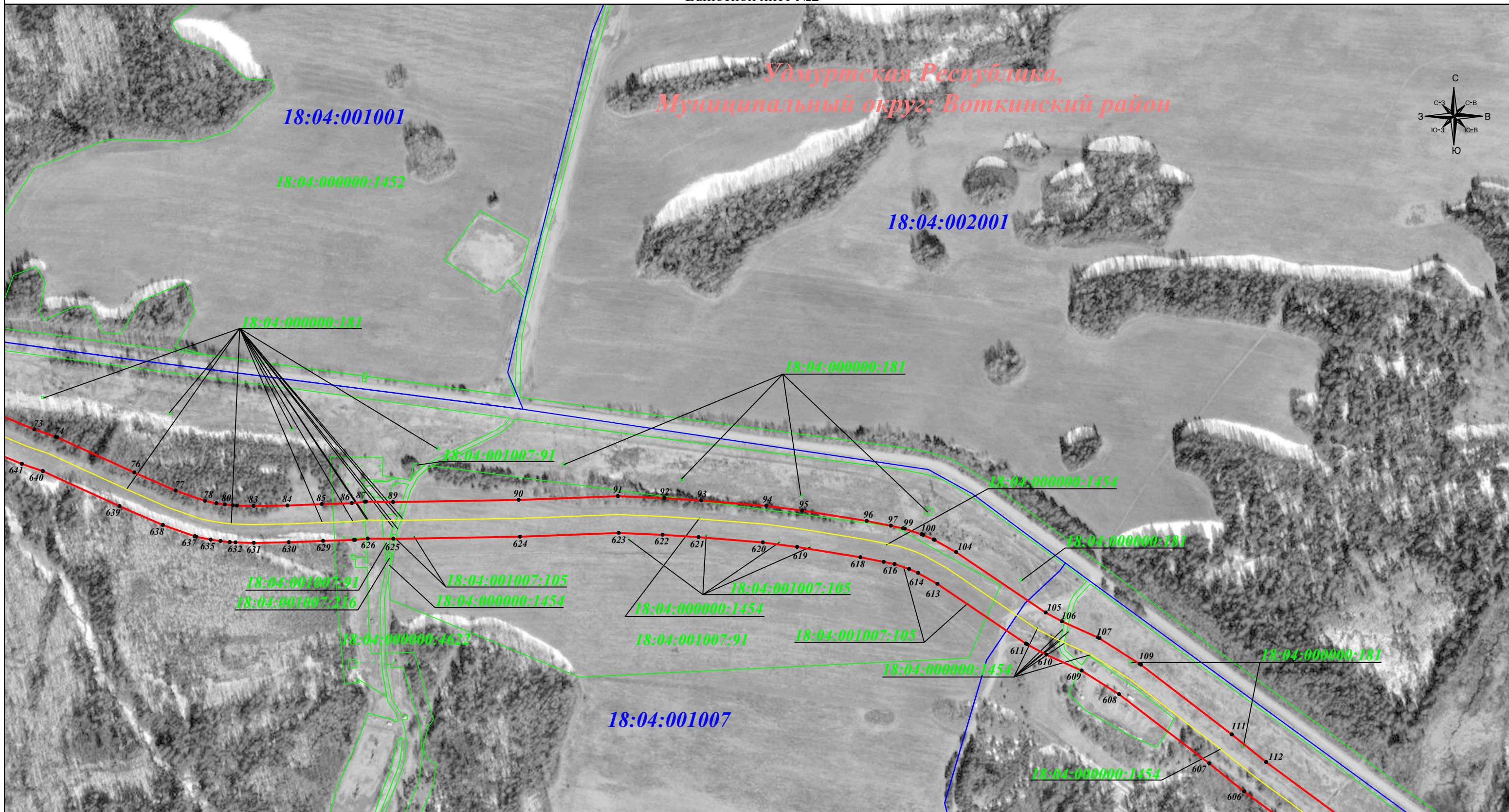


Графическое описание местоположения границ публичного сервитута

Публичный сервитут в отношении земель и земельных участков в целях эксплуатации существующего магистрального нефтепровода федерального значения «Магистральный нефтепровод Ножовка-Мишкино-Киенгоп, d=219 мм, участок 39-58,1 км.» (кад. № 18:04:000000:3691)
(наименование объекта, местоположение границ которого описано)

Раздел 4

План границ объекта
Выносной лист №2




Масштаб 1: 2 000

Используемые условные знаки и обозначения:

- обозначение границы публичного сервитута;
- обозначение сооружения «МН Ножовка-Мишкино-Киенгоп, d=219 мм, участок 39-58,1 км.»;
- 18:04:001001** - граница и номер кадастрового квартала согласно сведениям ЕГРН;
- 18:04:001001:91** - граница и кадастровый номер земельного участка согласно сведениям ЕГРН;
- граница административно-территориального образования;
- 1** - обозначение характерной точки границы публичного сервитута.

Подпись _____ Ляскович В. В. Дата: 16 октября 2025 г.

Место для оттиска печати (при наличии) лица, составившего описание местоположения границ объекта



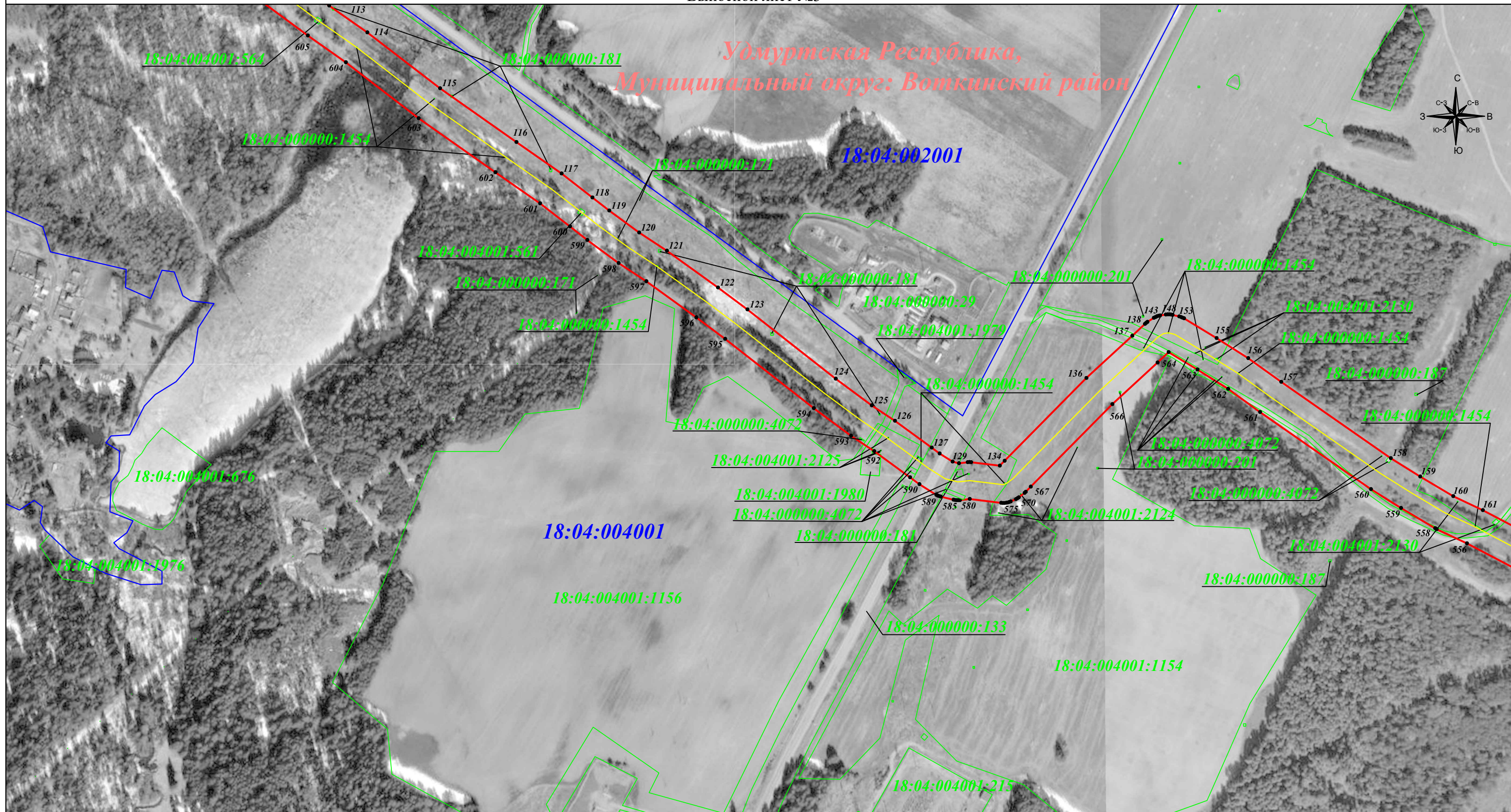
Графическое описание местоположения границ публичного сервитута

Публичный сервитут в отношении земель и земельных участков в целях эксплуатации существующего магистрального нефтепровода федерального значения «Магистральный нефтепровод Ножовка-Мишкино-Киенгоп, d=219 мм, участок 39-58,1 км.» (кад. № 18:04:000000:3691)
(наименование объекта, местоположение границ которого описано)

Раздел 4

План границ объекта

Выносной лист №3



Масштаб 1: 2 000

Используемые условные знаки и обозначения:

- обозначение границы публичного сервитута;
- обозначение сооружения «МН Ножовка-Мишкино-Киенгоп, d=219 мм, участок 39-58,1 км.»;
- граница и номер кадастрового квартала согласно сведениям ЕГРН;
- граница и кадастровый номер земельного участка согласно сведениям ЕГРН;
- граница административно-территориального образования;
- обозначение характерной точки границы публичного сервитута.

Подпись  Ляскович В. В. Дата: 16 октября 2025 г.

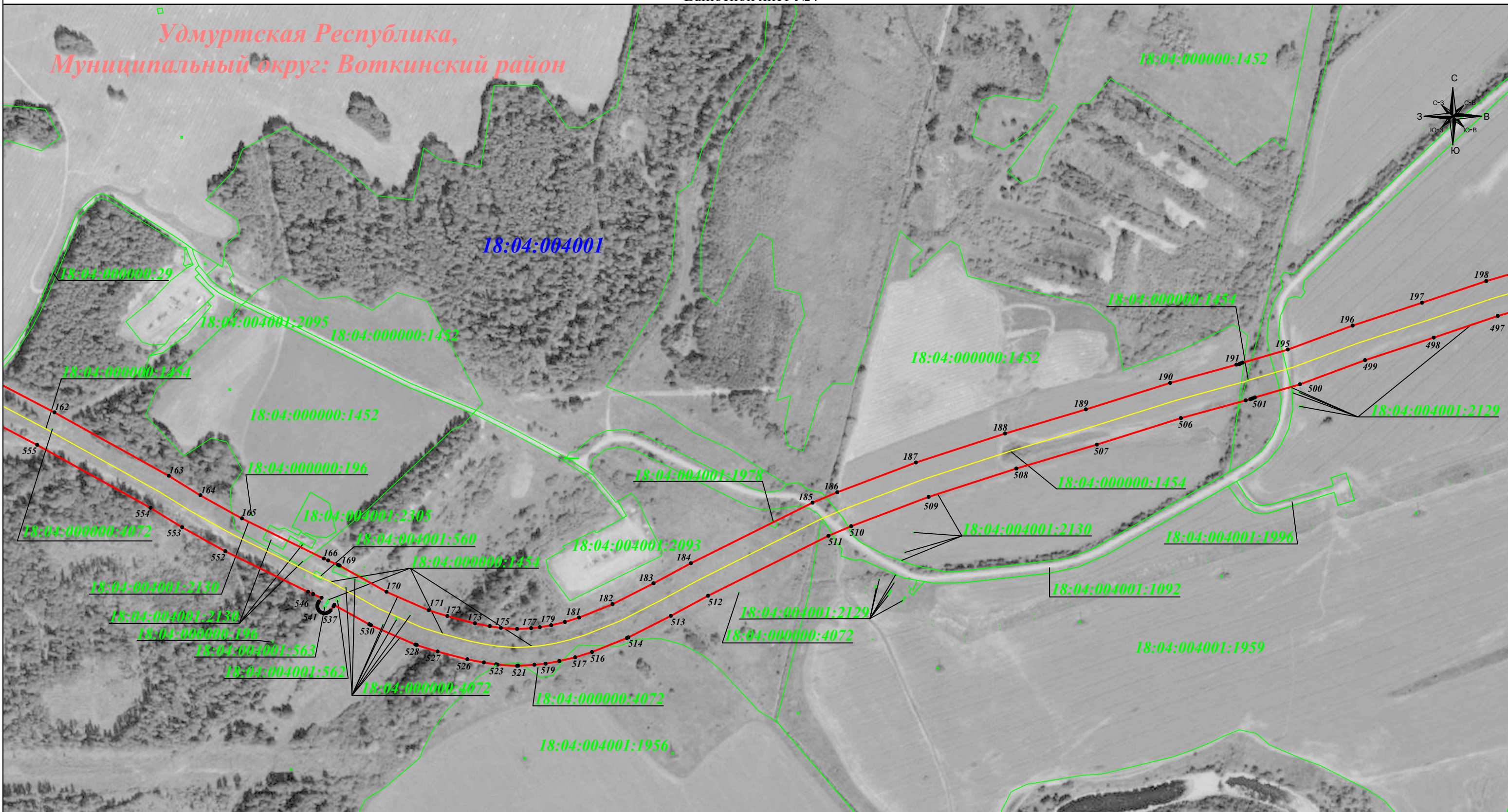
Место для оттиска печати (при наличии) лица, составившего описание местоположения границ объекта

Графическое описание местоположения границ публичного сервитута

Публичный сервитут в отношении земель и земельных участков в целях эксплуатации существующего магистрального нефтепровода федерального значения «Магистральный нефтепровод Ножовка-Мишкино-Киенгоп, d=219 мм, участок 39-58,1 км.» (кад. № 18:04:000000:3691)
(наименование объекта, местоположение границ которого описано)







Раздел 4

План границ объекта
Выносной лист №4




Масштаб 1: 2 000

Используемые условные знаки и обозначения:

-  - обозначение границы публичного сервитута;
-  - обозначение сооружения «МН Ножовка-Мишкино-Киенгоп, d=219 мм, участок 39-58,1 км.»;
-  **18:04:001001** - граница и номер кадастрового квартала согласно сведениям ЕГРН;
-  **18:04:001001:99** - граница и кадастровый номер земельного участка согласно сведениям ЕГРН;
-  - граница административно-территориального образования;
-  ● 1 - обозначение характерной точки границы публичного сервитута.

Подпись _____ Ляскович В. В. Дата: 16 октября 2025 г.



Место для отрисовки печати (при наличии) лица, составившего описание местоположения границ объекта

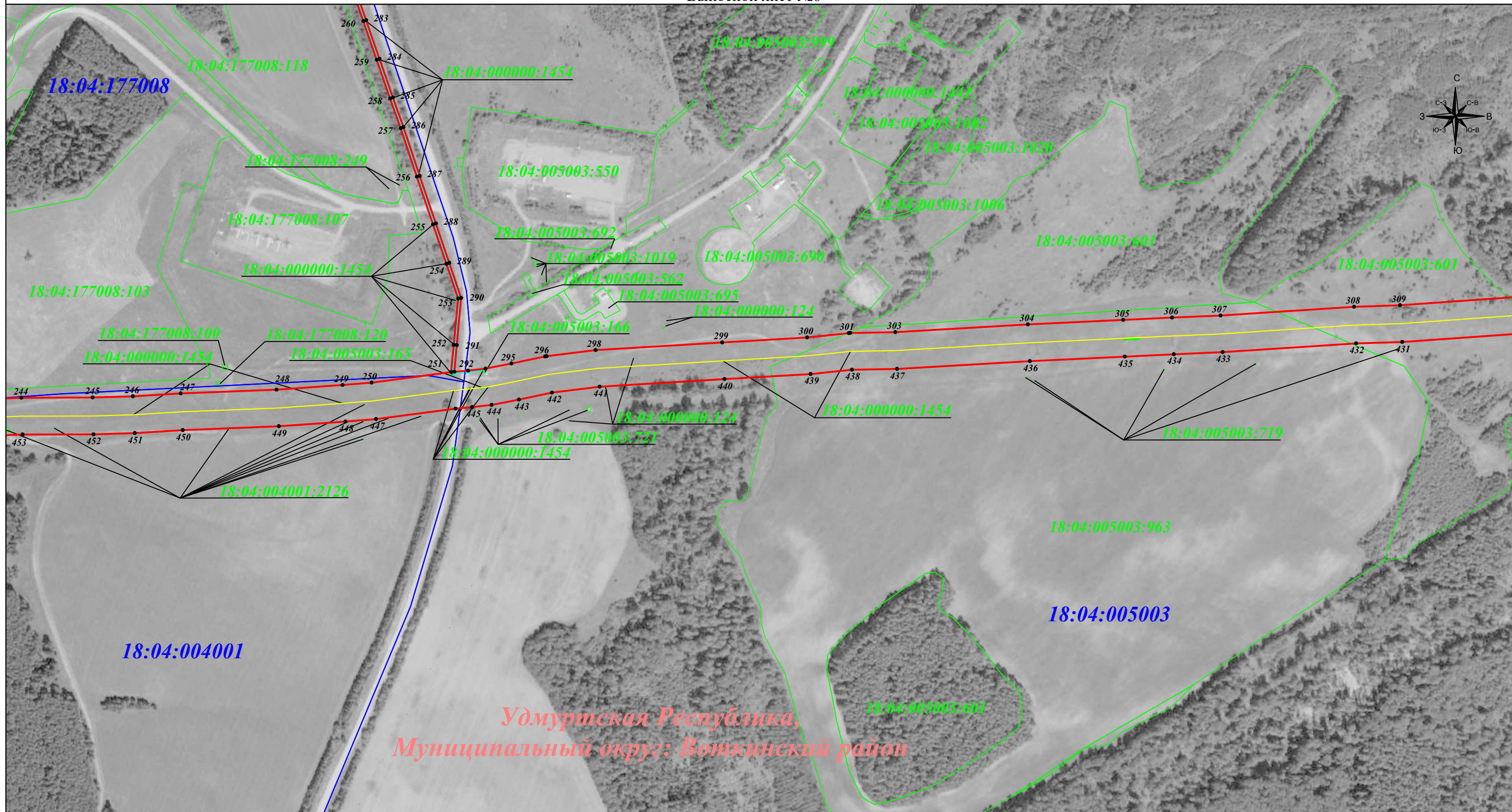
Графическое описание местоположения границ публичного сервитута

Публичный сервитут в отношении земель и земельных участков в целях эксплуатации существующего магистрального нефтепровода федерального значения «Магистральный нефтепровод Ножовка-Мишкино-Киенгоп, d=219 мм, участок 39-58,1 км.» (кад. № 18:04:000000:3691)
(наименование объекта, местоположение границ которого описано)

Раздел 4

План границ объекта

Выносной лист №6



Масштаб 1: 2 000

Подпись _____ Лякович В. В. Дата: 16 октября 2025 г.

Место для оттиска печати (при наличии) лица, составившего описание местоположения границ объекта



Используемые условные знаки и обозначения:

- обозначение границы публичного сервитута;
- обозначение сооружения «МН Ножовка-Мишкино-Киенгоп, d=219 мм, участок 39-58,1 км.»;
- граница и номер кадастрового квартала согласно сведениям ЕГРН;
- граница и кадастровый номер земельного участка согласно сведениям ЕГРН;
- граница административно-территориального образования;
- ось ВЛ;
- обозначение характерной точки границы публичного сервитута.


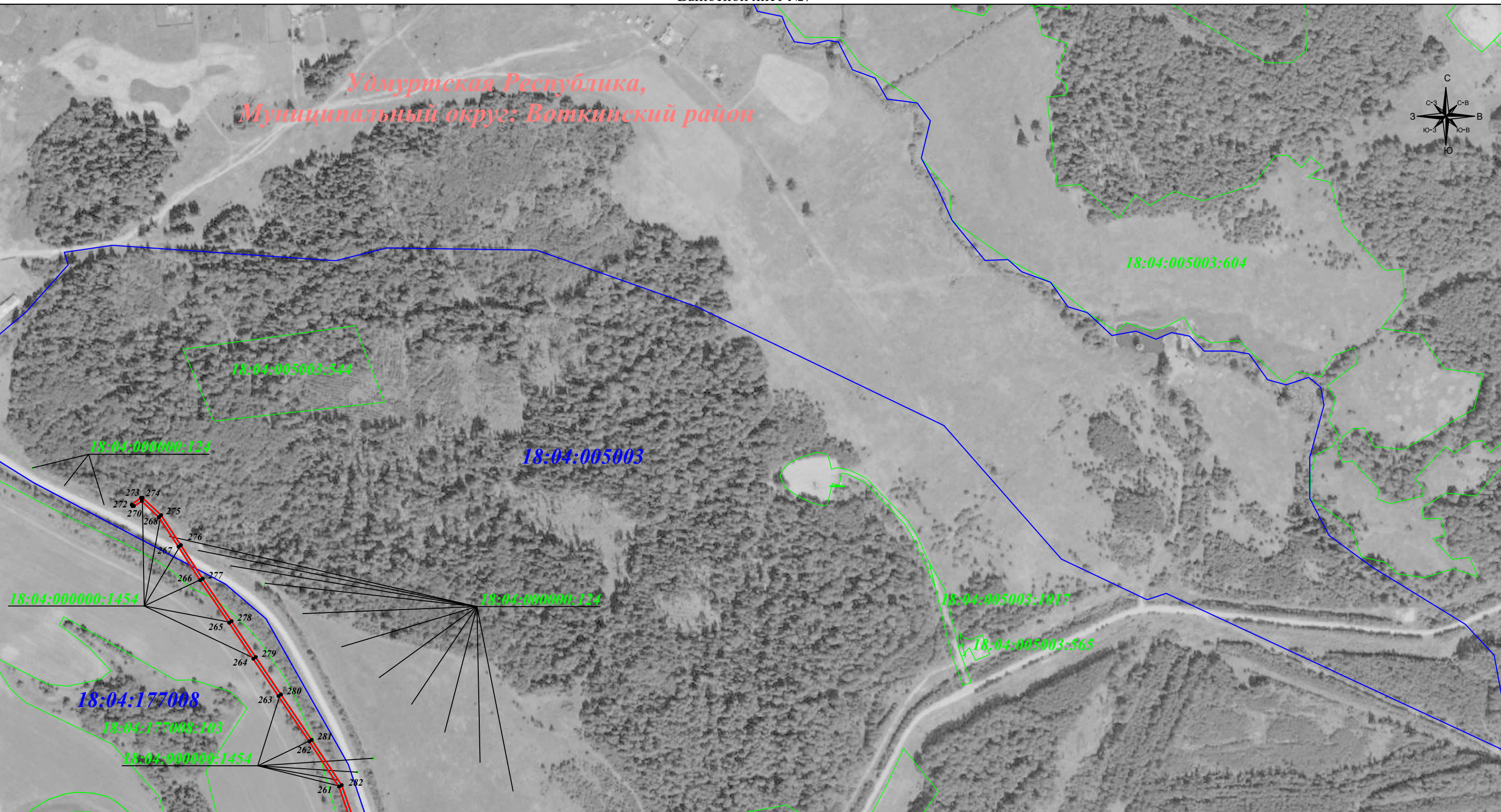
Графическое описание местоположения границ публичного сервитута

Публичный сервитут в отношении земель и земельных участков в целях эксплуатации существующего магистрального нефтепровода федерального значения «Магистральный нефтепровод Ножовка-Мишкино-Киенгоп, d=219 мм, участок 39-58,1 км.» (кад. № 18:04:000000:3691)
(наименование объекта, местоположение границ которого описано)

Раздел 4

План границ объекта

Выносной лист №7



Масштаб 1: 2 000

Используемые условные знаки и обозначения:

- обозначение границы публичного сервитута;
- обозначение сооружения «МН Ножовка-Мишкино-Киенгоп, d=219 мм, участок 39-58,1 км.»;
- граница и номер кадастрового квартала согласно сведениям ЕГРН;
- граница и кадастровый номер земельного участка согласно сведениям ЕГРН;
- граница административно-территориального образования;
- ось ВЛ;
- обозначение характерной точки границы публичного сервитута.

Подпись Ляскович В. В. Дата: 16 октября 2025 г.

Место для оттиска печати (при наличии) лица, составившего описание местоположения границ объекта



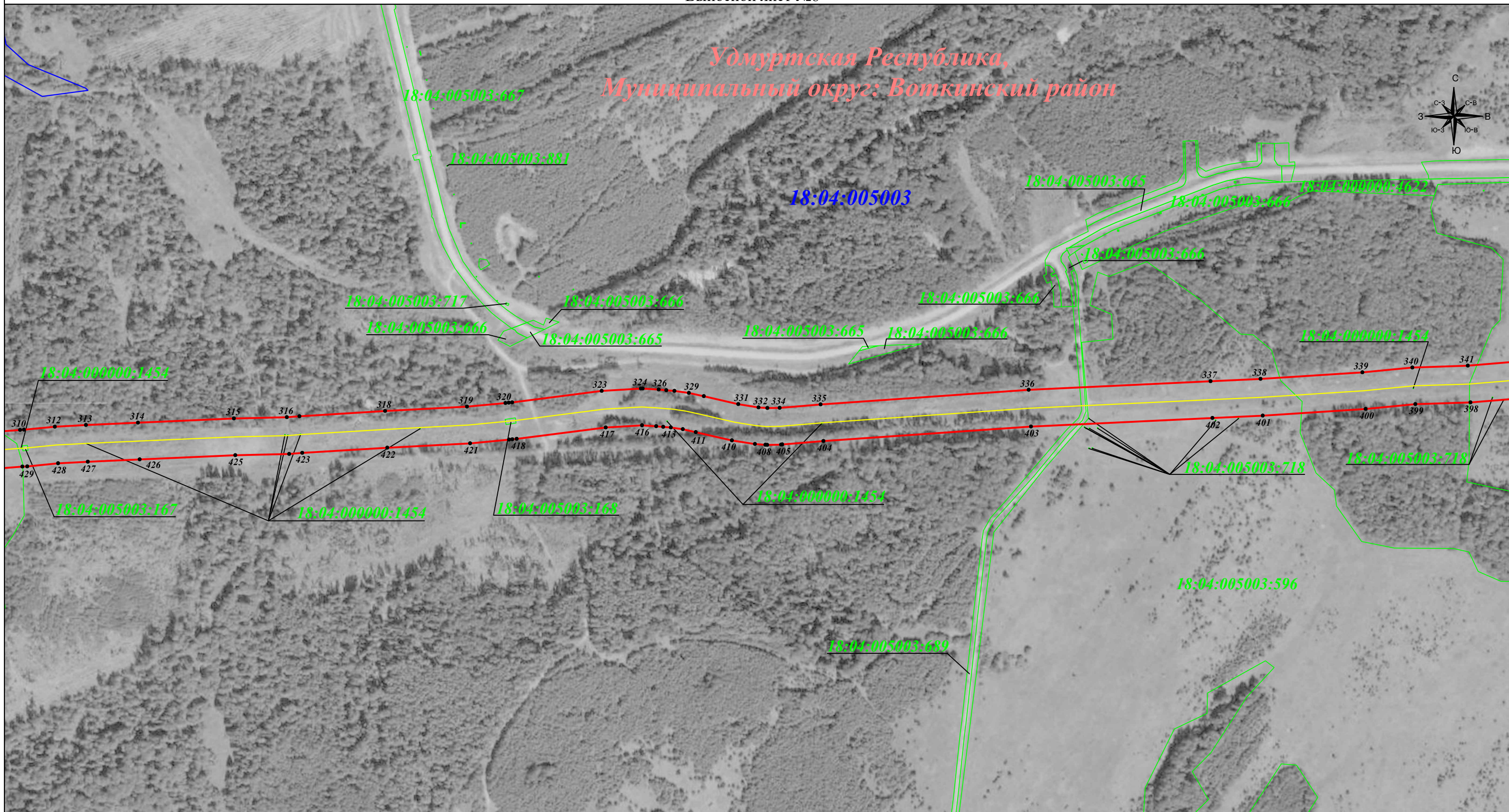
Графическое описание местоположения границ публичного сервитута

Публичный сервитут в отношении земель и земельных участков в целях эксплуатации существующего магистрального нефтепровода федерального значения «Магистральный нефтепровод Ножовка-Мишкино-Киенгоп, d=219 мм, участок 39-58,1 км.» (кад. № 18:04:000000:3691)
(наименование объекта, местоположение границ которого описано)

Раздел 4

План границ объекта

Выносной лист №8



Масштаб 1: 2 000

Используемые условные знаки и обозначения:

- - обозначение границы публичного сервитута;
- - обозначение сооружения «МН Ножовка-Мишкино-Киенгоп, d=219 мм, участок 39-58,1 км.»;
- 18:04:001001 - граница и номер кадастрового квартала согласно сведениям ЕГРН;
- 18:04:001001:99 - граница и кадастровый номер земельного участка согласно сведениям ЕГРН;
- граница административно-территориального образования;
- 1 - обозначение характерной точки границы публичного сервитута.

Подпись _____ Ляскович В. В. Дата: 16 октября 2025 г.

Место для оттиска печати (при наличии) лица, составившего описание местоположения границ объекта



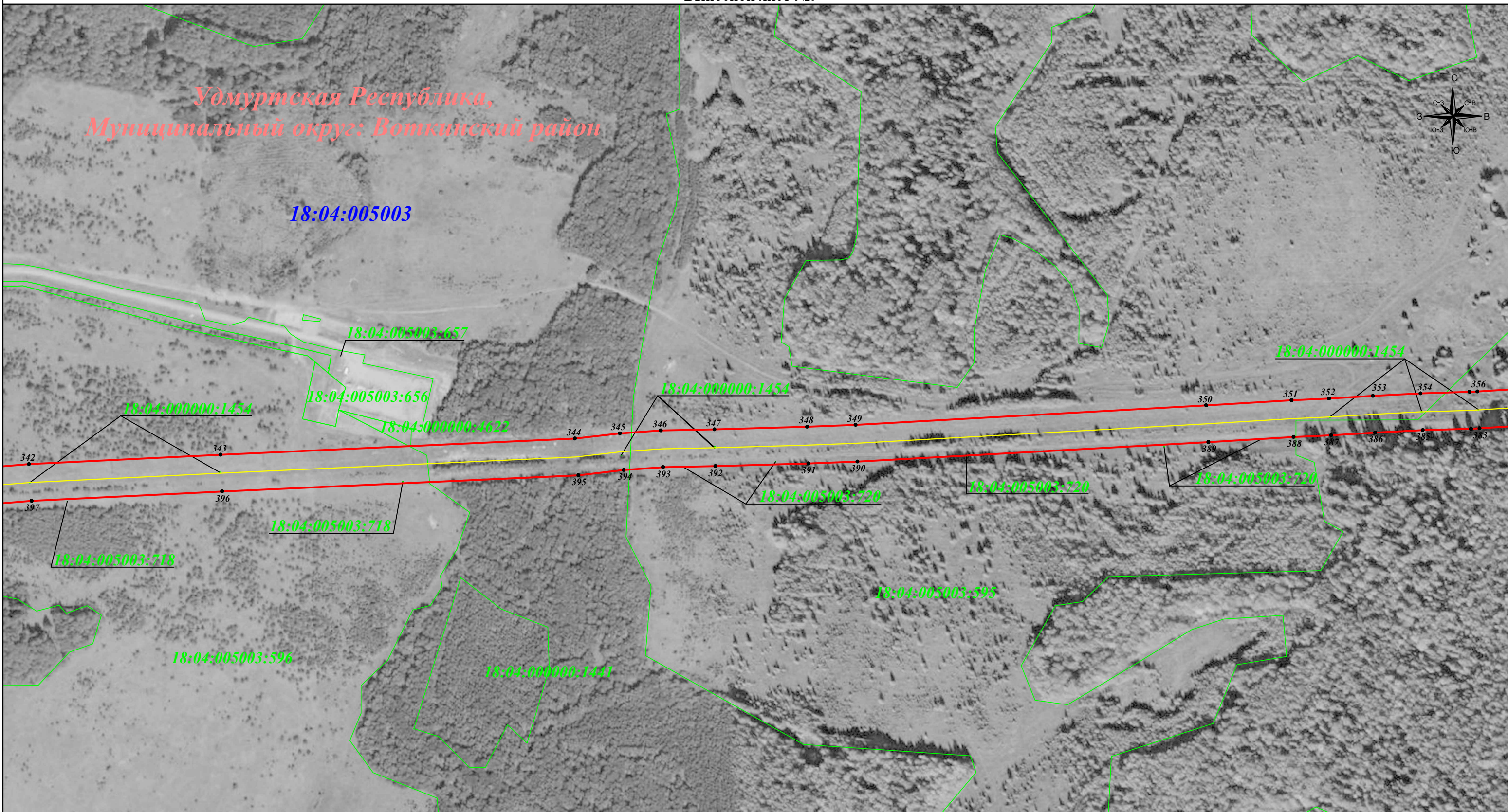
Графическое описание местоположения границ публичного сервитута

Публичный сервитут в отношении земель и земельных участков в целях эксплуатации существующего магистрального нефтепровода федерального значения «Магистральный нефтепровод Ножовка-Мишкино-Киенгоп, d=219 мм, участок 39-58,1 км.» (кад. № 18:04:000000:3691)
(наименование объекта, местоположение границ которого описано)

Раздел 4

План границ объекта

Выносной лист №9



Масштаб 1: 2 000

Используемые условные знаки и обозначения:

- обозначение границы публичного сервитута;
- обозначение сооружения «МН Ножовка-Мишкино-Киенгоп, d=219 мм, участок 39-58,1 км.»;
- 18:04:001001 — граница и номер кадастрового квартала согласно сведениям ЕГРН;
- 18:04:001001:99 — граница и кадастровый номер земельного участка согласно сведениям ЕГРН;
- граница административно-территориального образования;
- 1 — обозначение характерной точки границы публичного сервитута.

Подпись _____ Ляскович В. В. Дата: 16 октября 2025 г.

Место для оттиска печати (при наличии) лица, составившего описание местоположения границ объекта

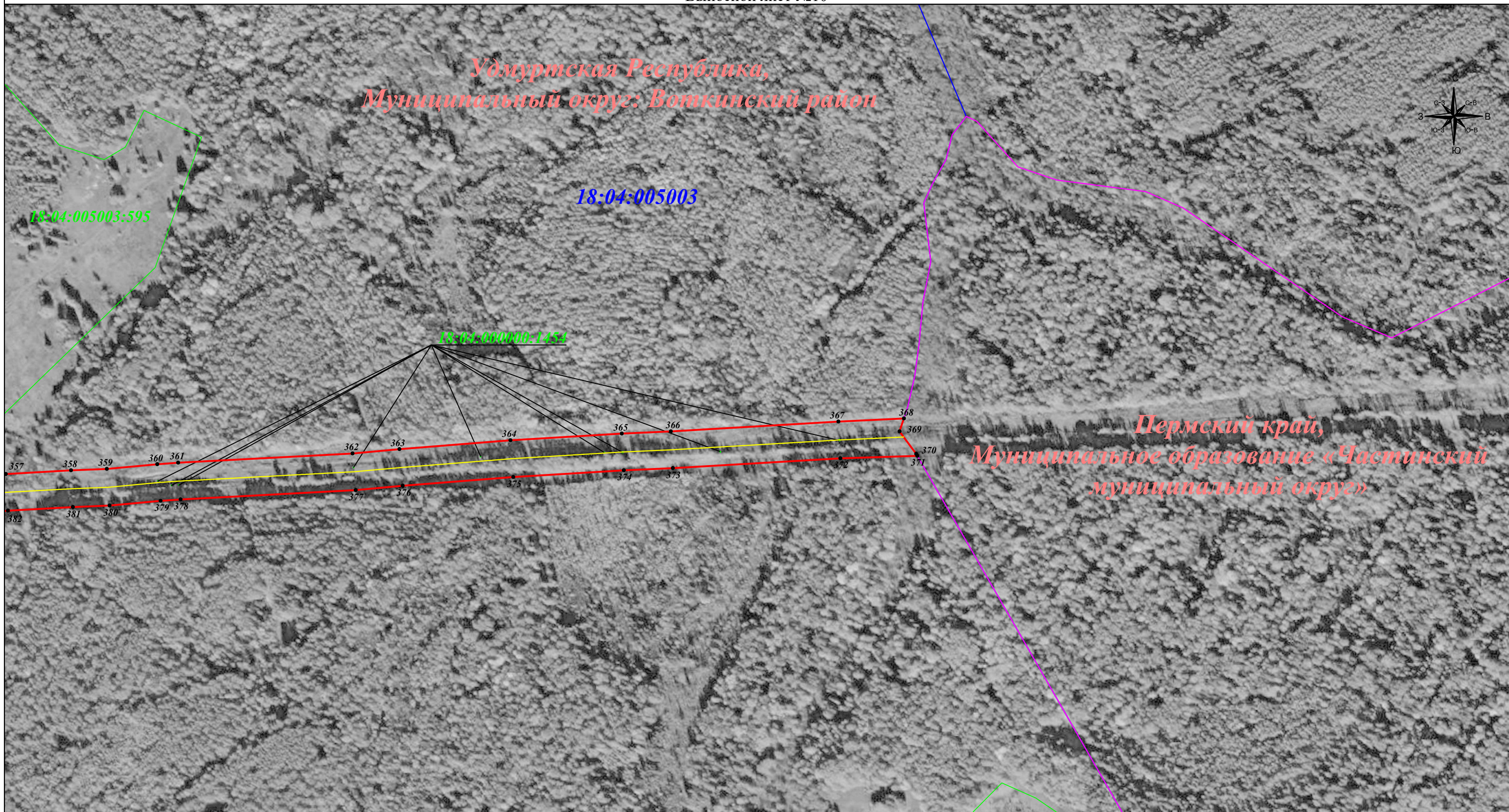


Графическое описание местоположения границ публичного сервитута

Публичный сервитут в отношении земель и земельных участков в целях эксплуатации существующего магистрального нефтепровода федерального значения «Магистральный нефтепровод Ножовка-Мишкино-Киенгоп, d=219 мм, участок 39-58,1 км.» (кад. № 18:04:000000:3691)
(наименование объекта, местоположение границ которого описано)

Раздел 4

План границ объекта
Выносной лист №10



Масштаб 1: 2 000

Используемые условные знаки и обозначения:

- обозначение границы публичного сервитута;
- обозначение сооружения «МН Ножовка-Мишкино-Киенгоп, d=219 мм, участок 39-58,1 км.»;
- граница и номер кадастрового квартала согласно сведениям ЕГРН;
- граница и кадастровый номер земельного участка согласно сведениям ЕГРН;
- граница административно-территориального образования;
- обозначение характерной точки границы публичного сервитута.

Подпись _____ Ляскович В. В. Дата: 16 октября 2025 г.

Место для оттиска печати (при наличии) лица, составившего описание местоположения границ объекта

